Katalog /*Catalog*: 1102001.3305

KABUPATEN KEBUMEN DALAM ANGKA

KEBUMEN REGENCY IN FIGURES

2021

BADAN PUSAT STATISTIK
KABUPATEN KEBUMEN
BPS-STATISTICS OF KEBUMEN REGENCY

KABUPATEN KEBUMEN DALAM ANGKA

KEBUMEN REGENCY IN FIGURES

2021

ukebumenkab.bps.go.id

KEBUMEN DALAM ANGKA
Kebumen in Figures
2021

ISSN: 0215-5575
No. Publikasi/*Publication Number*: 33050.2103
Katalog /*Catalog*: 1102001.3305
Ukuran Buku/*Book Size*: 14,8 cm x 21 cm
Jumlah Halaman/*Number of Pages* : xxxii + 286 hal/*pages*
Naskah/*Manuscript*:
BPS Kabupaten Kebumen
BPS-Statistics of Kebumen Regency
Penyunting/*Editor*:
BPS Kabupaten Kebumen
BPS-Statistics of Kebumen Regency
Desain Kover/*Cover Design*:
Seksi Integrasi Pengolahan dan Diseminasi Statistik
Section of Integration Processing and Statistics Dissemination
Ilustrasi Kover/*Cover Illustration*:
Tugu Lawet
Diterbitkan oleh/*Published by*:
©BPS Kabupaten Kebumen/*BPS-Statistics of Kebumen Regency*
Dicetak oleh/*Printed by*:
CV Retsmart Grafindo

Dilarang mengumumkan, mendistribusikan, mengomunikasikan, dan/atau menggandakan sebagian atau seluruh isi buku ini untuk tujuan komersil tanpa izin tertulis dari Badan Pusat Statistik.
Prohibited to announce, distribute, communicate, and/or copy part or all of this book for commercial purpose without permission from BPS-Statistics Indonesia.

https://kebumenkab.bps.go.id

PETA WILAYAH KABUPATEN KEBUMEN

MAP OF KEBUMEN REGENCY

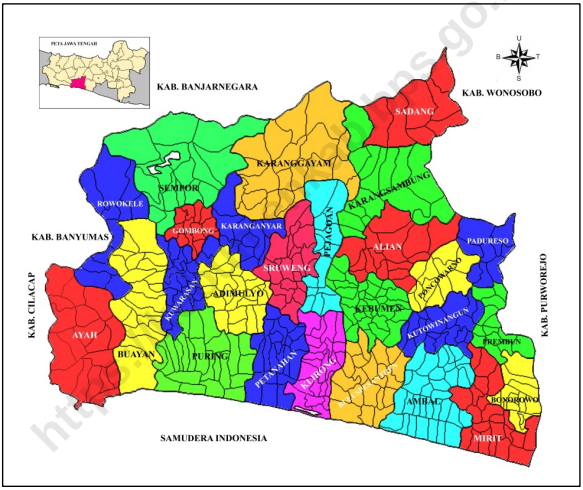

https://kebumenkab.bps.go.id

KEPALA BPS KABUPATEN KEBUMEN
CHIEF STATISTICIAN OF KEBUMEN REGENCY

KUS HARYONO, S.St, M.Si.

https://kebumenkab.bps.go.id

KATA PENGANTAR

Kabupaten Kebumen Dalam Angka 2021 merupakan publikasi tahunan yang diterbitkan oleh BPS Kabupaten Kebumen. Disadari bahwa publikasi ini belum sepenuhnya memenuhi harapan pihak pemakai data khususnya para perencana, namun diharapkan dapat membantu melengkapi penyusunan rencana pembangunan di Kabupaten Kebumen.

Publikasi ini dapat terwujud berkat kerja sama dan bantuan dari berbagai pihak baik instansi pemerintah maupun swasta. Kepada semua pihak yang telah memberikan bantuan disampaikan penghargaan dan terima kasih yang sebesar –besarnya.

Walaupun publikasi ini telah disiapkan sebaik-baiknya, namun disadari masih ada kekurangan dan kesalahan yang terjadi. Untuk perbaikan publikasi ini, tanggapan dan saran yang bersifat konstruktif dari para pemakai sangat diharapkan.

https://kebumenkab.bps.go.id

Kebumen , Februari 2021
Kepala BPS
Kabupaten Kebumen

KUS HARYONO, S.St, M.Si.

PREFACE

Kebumen Regency in Figures 2021 is an annual publication written by BPS – Statistics of Kebumen Regency. Honestly, this publication has not perfect yet and has not filled the user's hope, especially for the planners yet, but hopely it can help to equip compilation of development planning in Kebumen Regency..

This comprehensive publication has been made possible with the assistance and contribution from several governmental institutions and private organizations. To all parties who have been involved in the preparation of this publication, I would like to express my sincerest appreciation and gratitude.

Comments and constructive suggestions for the improvement of this publication are always welcome.

https://kebumenkab.bps.go.id

Kebumen , February 2021
Chief Statistician of
Kebumen Regency

KUS HARYONO, S.St, M.Si.

DAFTAR ISI / *CONTENTS*

Halaman
Page

Kata Pengantar/*Preface* vii
Daftar Isi/*Contents* ix
Daftar Tabel/*List of Tables* xi
Daftar Gambar/*List of Figures* xxv
Daftar Singkatan/*List of Abbreviations* xxix
Statistik Kunci/*Key Statistics* xxxi
1. Geografi dan Iklim/*Geography and Climate* 1
2. Pemerintahan/*Government* 13
3. Penduduk dan Ketenagakerjaan/*Population and Employment* 29
4. Sosial dan Kesejahteraan Rakyat/*Social and Welfare* 47
5. Pertanian, Kehutanan, Peternakan, dan Perikanan/*Agriculture, Forestry, Livestock, and Fishery* 101
6. Industri, Pertambangan, dan Energi/Industry, *Mining, and Energy* 193
7. Pariwisata/*Tourism* 203
8. Transportasi dan Komunikasi/*Transportation and Communication* 213
9. Perbankan,Koperasi, dan Harga-harga/*Banking,Cooperative, dan Prices* 223
10. Pengeluaran Penduduk/*Population Expenditure* 227
11. Perdagangan/*Trade* 233
12. Sistem Neraca Regional/*System of Regional Accounts* 239
13. Perbandingan Antar Kabupaten/Kota/*Regency/Municipal Comparison* 259

https://kebumenkab.bps.go.id

https://kebumenkab.bps.go.id

DAFTAR TABEL/*LIST OF TABLES*

Halaman
Page

1. GEOGRAFI DAN IKLIM/*GEOGRAPHY AND CLIMATE*

1.1 KEADAAN GEOGRAFI
GEOGRAPHY CONDITION

1.1.1 Luas Daerah dan Jumlah Pulau Menurut Kecamatan di Kabupaten Kebumen, 2020
Total Area and Number of Islands by Subdistrict in Kebumen Regency, 2020 7

1.1.2 Tinggi Wilayah dan Jarak ke Ibukota Kabupaten Menurut Kecamatan di Kabupaten Kebumen, 2020
Altitude and Distance to the Capital of Regency by Subdistrict in Kebumen Regency, 2020 9

1.2 KEADAAN IKLIM
CLIMATE CONDITION

1.2.1 Pengamatan Unsur Iklim Menurut Bulan di Stasiun Sempor, 2020
Observation of Climate Elements By Months at Sempor Station, 2020 . 10

2. PEMERINTAHAN/*GOVERNMENT*

2.1 WILAYAH ADMINISTRATIF
ADMINISTRATIVE AREA

2.1.1 Jumlah Desa[1]/Kelurahan Menurut Kecamatan di Kabupaten Kebumen, 2016–2020
Number of Villages[1]/Kelurahan by Subdistrict in Kebumen Regency, 2016–2020 19

2.2 DEWAN PERWAKILAN RAKYAT DAERAH
REGIONAL HOUSE OF REPRESENTATIVE

2.2.1 Jumlah Anggota Dewan Perwakilan Rakyat Daerah Menurut Partai Politik dan Jenis Kelamin di Kabupaten Kebumen, 2020
Number of Regional House of Representatives's Members by Political Parties and Sex in Kebumen Regency 2020 20

https://kebumenkab.bps.go.id

Halaman
Page

2.3 SUMBER DAYA MANUSIA
HUMAN RESOURCES

2.3.1 Jumlah Pegawai Negeri Sipil Menurut Jabatan dan Jenis Kelamin di Kabupaten Kebumen, Desember 2019 dan Desember 2020
Number of Civil Servants by Occupation and Sex in Kebumen Regency, December 2019 dan December 2020 21

2.3.2 Jumlah Pegawai Negeri Sipil Menurut Tingkat Pendidikan dan Jenis Kelamin di Kabupaten Kebumen, Desember 2019 dan Desember 2020
Number of Civil Servants by Educational Level and Sex in Kebumen Regency, Desember 2019 dan Desember 2020 23

2.3.3 Jumlah Pegawai Negeri Sipil Menurut Tingkat Kepangkatan dan Jenis Kelamin di Kabupaten Kebumen, Desember 2019 dan Desember 2020
Number of Civil Servants by Hierarchy and Sex in Kebumen Regency, Desember 2019 dan Desember 2020 25

2.4 KEUANGAN PEMERINTAH
GOVERNMENT FINANCE

2.4.1 Realisasi Pendapatan Pemerintah Kabupaten Kebumen Menurut Jenis Pendapatan (ribu rupiah), 2019–2020
Actual Kebumen Regency Government Revenues by Kind of Revenues (thousand rupiahs), 2019–2020 27

2.4.2 Realisasi Belanja Pemerintah Kabupaten Kebumen Menurut Jenis Belanja (ribu rupiah), 2019–2020
Actual Kebumen Regency Government Expenditures by Kind of Expenditures (thousand rupiahs), 2019–2020 28

3. PENDUDUK DAN KETENAGAKERJAAN/
POPULATION AND EMPLOYMENT

3.1 PENDUDUK
POPULATION

https://kebumenkab.bps.go.id

Halaman
Page

3.1.1 Penduduk, Laju Pertumbuhan Penduduk per Tahun, Distribusi Persentase Penduduk, Kepadatan Penduduk, Rasio Jenis Kelamin Penduduk Menurut Kecamatan di Kabupaten Kebumen, 2020
Population, Annual Population Growth Rate, Percentage Distribution of Population, Population Density, and Population Sex Ratio by Subdistrict in Kebumen Regency, 2020 39

3.2 KETENAGAKERJAAN
EMPLOYMENT

3.2.1 Jumlah Penduduk Berumur 15 Tahun Keatas Menurut Jenis Kegiatan Selama Seminggu yang Lalu dan Jenis Kelamin di Kabupaten Kebumen, 2020
Population Aged 15 Years and Over by Type of Activity During The Previous Week and Sex in Kebumen Regency, 2020..... 42

3.2.2 Penduduk Berumur 15 Tahun ke Atas Menurut Pendidikan Tertinggi yang Ditamatkan dan Jenis Kegiatan Selama Seminggu yang Lalu di Kabupaten Kebumen, 2020
Population 15 Years of Age and Over by Educational Attainment and Type of Activity During the Previous Week in Kebumen Regency, 2020. 43

3.2.3 Penduduk Berumur 15 Tahun Ke Atas yang Bekerja Selama Seminggu yang Lalu Menurut Status Pekerjaan Utama dan Jenis Kelamin di Kabupaten Kebumen, 2020
Population 15 Years of Age and Over who Worked During The Previous Week by Main Employment Status and Sex in Kebumen Regency, 2020 45

4. SOSIAL DAN KESEJAHTERAAN RAKYAT/*SOCIAL AND WELFARE*

4.1 PENDIDIKAN
EDUCATION

4.1.1 Jumlah Sekolah, Guru, dan Murid Taman Kanak-Kanak (TK) di Bawah Kementerian Pendidikan dan Kebudayaan Menurut Kecamatan di Kabupaten Kebumen 2019/2020 dan 2020/2021
Number of Schools, Teachers, and Pupils in Kindergarten Under The Ministry of Education and Culture by Subdistrict in Kebumen Regency, 2019/2020 and 2020/2021..... 52

https://kebumenkab.bps.go.id

Halaman
Page

4.1.2 Jumlah Sekolah, Guru, dan Murid Raudatul Athfal (RA) di Bawah Kementerian Agama Menurut Kecamatan di Kabupaten Kebumen 2019/2020 dan 2020/2021
Number of Schools, Teachers, and Pupils in Raudatul Athfal (RA) Under The Ministry of Religious Affairs by Subdistrict in Kebumen Regency, 2019/2020 and 2020/2021 55

4.1.3 Jumlah Sekolah, Guru, dan Murid Sekolah Dasar (SD) di Bawah Kementerian Pendidikan dan Kebudayaan Menurut Kecamatan di Kabupaten Kebumen 2019/2020 dan 2020/2021
Number of Schools, Teachers, and Pupils in Primary Schools Under The Ministry of Education and Culture by Subdistrict in Kebumen Regency, 2019/2020 and 2020/2021 56

4.1.4 Jumlah Sekolah, Guru, dan Murid Madrasah Ibtidaiyah (MI) di Bawah Kementerian Agama Menurut Kecamatan di Kabupaten Kebumen 2019/2020 dan 2020/2021
Number of Schools, Teachers, and Pupils in Madrasah Ibtidaiyah (MI) Under The Ministry of Religious Affairs by Subdistrict in Kebumen Regency, 2019/2020 and 2020/2021 59

4.1.5 Jumlah Sekolah, Guru, dan Murid Sekolah Menengah Pertama (SMP) di Bawah Kementerian Pendidikan dan Kebudayaan Menurut Kecamatan di Kabupaten Kebumen 2019/2020 dan 2020/2021
Number of Schools, Teachers, and Pupils in Lower Secondary Schools Under The Ministry of Education and Culture by Subdistrict in Kebumen Regency, 2019/2020 and 2020/2021 62

4.1.6 Jumlah Sekolah, Guru, dan Murid Madrasah Tsanawiyah (MTs) di Bawah Kementerian Agama Menurut Kecamatan di Kabupaten Kebumen 2019/2020 dan 2020/2021
Number of Schools, Teachers, and Pupils in Madrasah Tsanawiyah (MTs) Under The Ministry of Religious Affairs by Subdistrict in Kebumen Regency, 2019/2020 and 2020/2021 65

4.1.7 Jumlah Sekolah, Guru, dan Murid Sekolah Menengah Atas (SMA) di Bawah Kementerian Pendidikan dan Kebudayaan Menurut Kecamatan di Kabupaten Kebumen 2019/2020 dan 2020/2021
Number of Schools, Teachers, and Pupils in Upper Secondary Schools Under The Ministry of Education and Culture by Subdistrict in Kebumen Regency, 2019/2020 and 2020/2021 68

www.kebumenkab.bps.go.id

Halaman
Page

4.1.8 Jumlah Sekolah, Guru, dan Murid Sekolah Menengah Kejuruan (SMK) di Bawah Kementerian Pendidikan dan Kebudayaan Menurut Kecamatan di Kabupaten Kebumen 2019/2020 dan 2020/2021
Number of Schools, Teachers, and Pupils in Vocational High Schools Under The Ministry of Education and Culture by Subdistrict in Kebumen Regency, 2019/2020 and 2020/2021 71

4.1.9 Jumlah Sekolah, Guru, dan Murid Madrasah Aliyah (MA) di Bawah Kementerian Agama Menurut Kecamatan di Kabupaten Kebumen 2019/2020 dan 2020/2021
Number of Schools, Teachers, and Pupils in Madrasah Aliyah (MA) Under the Ministry of Religious Affairs by Subdistrict in Kebumen Regency, 2019/2020 and 2020/2021 74

4.1.10 Jumlah Desa[1]/Kelurahan yang Memiliki Fasilitas Sekolah Menurut Kecamatan dan Tingkat Pendidikan di Kabupaten Kebumen 2018–2020
Number of Villages[1]/Kelurahan Having Educational Facilities by Subdistrict and Educational Level in Kebumen Regency, 2018–2020 77

4.1.11 Angka Partisipasi Murni (APM) dan Angka Partisipasi Kasar (APK) Menurut Jenjang Pendidikan di Kabupaten Kebumen 2019 dan 2020
Net Participation Rates and Gross Participation Rates by Educational Level in Kebumen Regency, 2019 and 2020 82

4.1.12 Persentase Penduduk Berumur 15 Tahun ke Atas yang Melek Huruf Menurut Kelompok Umur di Kabupaten Kebumen 2019 dan 2020
Percentage of Literate People Aged 15 Years and Over by Age Group in Kebumen Regency, 2019 and 2020 83

4.2 KESEHATAN
HEALTH

4.2.1 Jumlah Desa[1]/Kelurahan Yang Memiliki Sarana Kesehatan Menurut Kecamatan di Kabupaten Kebumen 2018–2020
Number of Villages[1]/Kelurahan Having Health Facilities by Subdistrict in Kebumen Regency, 2018–2020 84

4.2.2 Jumlah Tenaga Kesehatan Menurut Kecamatan di Kabupaten Kebumen, 2020
Number of Health Human Resources by Subdistrict in Kebumen Regency, 2020 90

https://kebumenkab.bps.go.id

Halaman
Page

4.2.3 Jumlah Rumah Sakit Umum, Rumah Sakit Khusus, Puskesmas, Klinik Pratama, dan Posyandu Menurut Kecamatan di Kabupaten Kebumen, 2019 dan 2020
Number of General Hospital, Specialized Hospital, Public Health Center, Primary Clinic, and Integrated Health Post by Subdistrict in Kebumen Regency, 2019 and 2020 92

4.3 AGAMA DAN SOSIAL LAINNYA
RELIGION AND OTHER SOCIAL AFFAIRS

4.3 Jumlah Desa[1]/Kelurahan yang Mengalami Bencana Alam[2] Menurut Kecamatan di Kabupaten Kebumen 2014, 2018, dan 2019
Number of Villages[1]/Kelurahan that Had Natural Disaster[2] by Subdistrict in Kebumen Regency, 2014, 2018, dan 2019 95

4.4 KEMISKINAN
POVERTY

4.4.1 Garis Kemiskinan, Jumlah, dan Persentase Penduduk Miskin di Kabupaten Kebumen 2013–2020
Poverty Line, Number, and Percentage of Poor People in Kebumen Regency, 2013–2020 98

4.4.2 Indeks Kedalaman Kemiskinan dan Indeks Keparahan Kemiskinan di Kabupaten Kebumen 2013–2020
Poverty Gap Index and Poverty Severity Index in Kebumen Regency, 2013–2020 99

5. PERTANIAN, KEHUTANAN, PETERNAKAN, DAN PERIKANAN/
AGRICULTURE, FORESTRY, LIVESTOCK, AND FISHERY

5.1 HORTIKULTURA
HORTICULTURE

5.1.1 Luas Panen Tanaman Sayuran Menurut Kecamatan dan Jenis Tanaman di Kabupaten Kebumen (ha), 2019 dan 2020
Harvested Area of Vegetables by Subdistrict and Kind of Plant in Kebumen Regency (ha), 2019 and 2020 111

https://kebumenkab.bps.go.id

Halaman
Page

5.1.2 Produksi Tanaman Sayuran Menurut Kecamatan dan Jenis Tanaman di Kabupaten Kebumen (kuintal), 2019 dan 2020
Production of Vegetables by Subdistrict and Kind of Plant in Kebumen Regency (quintal), 2019 and 2020 124

5.1.3 Luas Panen Tanaman Sayuran dan Buah-buahan Semusim Menurut Jenis Tanaman di Kabupaten Kebumen (ha), 2017-2020
Harvested Area of Seasonal Vegetables and Fruits by Kind of Plant in Kebumen Regency (ha), 2017-2020 137

5.1.4 Produksi Tanaman Sayuran dan Buah-buahan Semusim Menurut Jenis Tanaman di Kabupaten Kebumen (kuintal), 2017-2020
Production of Seasonal Vegetables and Fruits by Kind of Plant in Kebumen Regency (quintal), 2017-2020 138

5.1.5 Luas Panen Tanaman Biofarmaka Menurut Kecamatan dan Jenis Tanaman di Kabupaten Kebumen (m^2), 2019 dan 2020
Harvested Area of Medicinal Plants by Subdistrict and Kind of Plant in Kebumen Regency (m^2), 2019 and 2020 139

5.1.6 Produksi Tanaman Biofarmaka Menurut Kecamatan dan Jenis Tanaman di Kabupaten Kebumen (kg), 2019 and 2020
Production of Medicinal Plants by Subdistrict and Kind of Plant in Kebumen Regency (kg), 2019 and 2020 144

5.1.7 Luas Panen Tanaman Biofarmaka Menurut Jenis Tanaman di Kabupaten Kebumen (m^2), 2017-2020
Harvested Area of Medicinal Plants by Kind of Plant in Kebumen Regency (m^2), 2017-2020 149

5.1.8 Produksi Tanaman Biofarmaka Menurut Jenis Tanaman di Kabupaten Kebumen (kg), 2017-2020
Production of Medicinal Plants by Kind of Plant in Kebumen Regency (kg),2017-2020 150

5.1.9 Luas Panen Tanaman Hias Menurut Kecamatan dan Jenis Tanaman di Kabupaten Kebumen (m^2), 2019 and 2020
Harvested Area of Ornamental Plants by Subdistrict and Kind of Plant in Kebumen Regency (m^2), 2019 and 2020 151

5.1.10 Produksi Tanaman Hias Menurut Kecamatan dan Jenis Tanaman di Kabupaten Kebumen (tangkai), 2019 and 2020
Production of Ornamental Plants by Subdistrict and Kind of Plant in Kebumen Regency (stalks), 2019 and 2020 159

http://kebumenkab.bps.go.id

Halaman
Page

5.1.11 Luas Panen Tanaman Hias Menurut Jenis Tanaman di Kabupaten Kebumen (m^2), 2017-2020
Harvested Area of Ornamental Plants by Kind of Plant in Kebumen Regency (m^2), 2017-2020 167

5.1.12 Produksi Tanaman Hias Menurut Jenis Tanaman di Kabupaten Kebumen (tangkai), 2017-2020
Production of Ornamental Plants by Kind of Plant n Kebumen Regency (stalks), 2017-2020 168

5.1.13 Produksi Buah-buahan Menurut Kecamatan dan Jenis Tanaman di Kabupaten Kebumen (kuintal), 2019 and 2020
Production of Fruits by Subdistrict and Kind of Plant in Kebumen Regency (kuintal), 2019 and 2020 169

5.1.14 Produksi Buah-Buahan dan Sayuran Tahunan Menurut Jenis Tanaman di Kabupaten Kebumen (kuintal), 2017-2020
Production of Annual Fruits and Vegetables by Kind of Plant in Kebumen Regency (quintal), 2017-2020 181

5.2 PERKEBUNAN
ESTATE CROPS

5.2.1 Luas Areal Tanaman Perkebunan Menurut Kecamatan dan Jenis Tanaman di Kabupaten Kebumen (ha), 2019 dan 2020
Planted Area of Estate Crops by Subdistrict and Type of Crops in Kebumen Regency (ha), 2019 and 2020 182

5.2.2 Produksi Perkebunan Menurut Kecamatan dan Jenis Tanaman di Kabupaten Kebumen (ton), 2019 dan 2020
Production of Estate by Subdistrict and Type of Crops in Kebumen Regency (ton), 2019 and 2020 186

5.3 PERIKANAN
FISHERY

5.3.1 Luas Area dan Nilai Produksi Budidaya Kolam Pembesaran Menurut Kecamatan, 2019 - 2020 .....
Area and Production Value of Enlargement Ponds by Sub district, 2019-2020 190

5.3.2 Nilai Produksi Perikanan Tangkap di Sungai Menurut Jenis ikan di Kabupaten Kebumen (kg), 2019-2020 .....
Production Value of Capture Fisheries in River by Fish type in

https://kebumenkab.bps.go.id

Halaman
Page

Kebumen (kg), 2019-2020 191

5.3.3 Nilai Produksi Perikanan Tangkap di Laut Menurut Jenis ikan di Kabupaten Kebumen (kg), 2019-2020 .....
Production Value of Capture Fisheries in Sea by Fish type in Kebumen (kg), 2019-2020 192

6. INDUSTRI, PERTAMBANGAN, DAN ENERGI/ INDUSTRY, *MINING, AND ENERGY*

6.1.1 Jumlah Penjualan Tenaga Listrik Per bulan PT. PLN (Persero) , 2019 .
Electricity Power Sold of PT. PLN (Persero) at PLN Branch , 2019 199

6.1.2 Jumlah Penjualan Tenaga Listrik Per bulan PT. PLN (Persero) , 2019 .
Electricity Power Sold of PT. PLN (Persero) at PLN Branch , 2020 200

6.2 Jumlah Pelanggan dan Air yang Disalurkan Menurut Kecamatan di Kabupaten Kebumen, 2020
Number of Customers and Distributed Water by Subdistrict in Kebumen Regency, 2020 201

7. PARIWISATA/*TOURISM*

7.1 Jumlah Pengunjung Menurut Objek Wisata Yang Dikelola Pemerintah di Kabupaten Kebumen, 2018 dan 2020
Number of Visitors by Tourism Object Goverment Managed in Kebumen Regency, 2018 and 2020 209

7.2 Jumlah Pengunjung Menurut Objek Wisata Yang Dikelola Swasta di Kabupaten Kebumen, 2019 dan 2020
Number of Visitors by Tourism Object Private Managed in Kebumen Regency, 2019 and 2020 210

7.3 Jumlah Obyek Wisata Menurut Kecamatan di Kabupaten Kebumen, 2018 dan 2020
Number Tourism Object by Subdistrict in Kebumen Regency, 2018 and 2020 211

8. TRANSPORTASI DAN KOMUNIKASI/ *TRANSPORTATION AND COMMUNICATION*

8.1 TRANSPORTASI
TRANSPORTATION

https://kebumenkab.bps.go.id

Halaman
Page

8.1.1 Panjang Jalan[1] Menurut Tingkat Kewenangan Pemerintahan di Kabupaten Kebumen (km), 2018–2020
Length of Roads[1] by Level of Government Authority in Kebumen Regency (km), 2018–2020 219

8.1.2 Panjang Jalan Menurut Jenis Permukaan Jalan di Kabupaten Kebumen (km), 2018–2020
Length of Roads by Type of Road Surface in Kebumen Regency (km), 2018–2020 220

8.1.3 Panjang Jalan Menurut Kondisi Jalan di Kabupaten Kebumen (km), 2018–2020
Length of Roads by Condition of Roads in Kebumen Regency (km), 2018–2020 221

8.2 KOMUNIKASI
COMMUNICATION

8.2.1 Jumlah Kantor Pos Pembantu Menurut Kecamatan di Kabupaten Kebumen, 2017–2020
Number of Post Offices Subsidiaries by Subdistrict in Kebumen Regency, 2017–2020 222

9. PERBANKAN, KOPERASI, DAN HARGA-HARGA/
BANKING, COOPERATIVE, AND PRICES

9.1 Jumlah Koperasi Aktif Menurut Kecamatan di Kabupaten Kebumen, 2017–2020
Number of Active Cooperative by Subdistrict in Kebumen Regency, 2017–2020 225

9.2 Jumlah Koperasi Menurut Jenis Koperasi dan Kecamatan di Kabupaten Kebumen, 2020
Number of Cooperative by Kind of Cooperative and Subdistrict in Kebumen Regency, 2020 226

10. PENGELUARAN PENDUDUK/*POPULATION EXPENDITURE*

10.1 Rata-rata Pengeluaran per Kapita Sebulan Menurut Kelompok Komoditas (rupiah) di Kabupaten Kebumen, 2019 dan 2020
Monthly Average Expenditure per Capita by Commodity Group (rupiahs) in Kebumen Regency, 2019 and 2020 230

https://kebumenkab.bps.go.id

Halaman
Page

10.2 Persentase Pengeluaran per Kapita Sebulan Menurut Kelompok Komoditas di Kabupaten Kebumen, 2019 dan 2020
Percentage of Monthly Expenditure per Capita by Commodity Group in Kebumen Regency, 2019 and 2020 231

10.3 Persentase Penduduk Menurut Golongan Pengeluaran Per Kapita Sebulan di Kabupaten Kebumen, 2020
Percentage of Population by Per Capita Spending Group a Month in Kebumen Regency, 2020 232

11. PERDAGANGAN/*TRADE*

11.1 Jumlah Pasar Tradisional Menurut Kecamatan di Kabupaten Kebumen, 2020.....
Number of Traditional Market by Sub District in Kebumen Regency, 2020 238

12. SISTEM NERACA REGIONAL/*SYSTEM OF REGIONAL ACCOUNTS*

12.1. Produk Domestik Regional Bruto Atas Dasar Harga Berlaku Menurut Lapangan Usaha di Kabupaten Kebumen (miliar rupiah), 2016–2020
Gross Regional Domestic Product at Current Market Prices by Industry in Kebumen Regency (billion rupiahs), 2016–2020..... 248

12.2 Produk Domestik Regional Bruto Atas Dasar Harga Konstan 2010 Menurut Lapangan Usaha di Kabupaten Kebumen (miliar rupiah), 2016–2020
Gross Regional Domestic Product at 2010 Constant Market Prices by Industry in Kebumen Regency (billion rupiahs), 2016–2020 250

12.3 Distribusi Persentase Produk Domestik Regional Bruto Atas Dasar Harga Berlaku Menurut Lapangan Usaha di Kabupaten Kebumen, 2016–2020
Percentage Distribution of Gross Regional Domestic Product at Current Market Prices by Industry in Kebumen Regency, 2016–2020 252

https://kebumenkab.bps.go.id

Halaman
Page

12.4 Laju Pertumbuhan Produk Domestik Regional Bruto Atas Dasar Harga Konstan 2010 Menurut Lapangan Usaha di Kabupaten Kebumen (persen), 2016–2020
Growth Rate of Gross Regional Domestic Product at 2010 Constant Market Prices by Industry in Kebumen Regency (percent), 2016–2020... 254

12.5 Produk Domestik Regional Bruto Atas Dasar Harga Berlaku Menurut Jenis Pengeluaran di Kabupaten Kebumen (miliar rupiah), 2015–2019
Gross Regional Domestic Product at Current Market Prices by Type of Expenditure in Kebumen Regency(billion rupiahs), 2015–2019..... 256

12.6 Produk Domestik Regional Bruto Atas Dasar Harga Konstan 2010 Menurut Jenis Pengeluaran di Kabupaten Kebumen (miliar rupiah), 2015–2019 .....
Gross Regional Domestic Product at 2010 Constant Market Prices by Type of Expenditure in Kebumen Regency(billion rupiahs), 2015–2019 257

13. PERBANDINGAN ANTAR KABUPATEN/ KOTA/ *REGENCY/MUNICIPAL COMPARISON*

13.1 Jumlah Penduduk Menurut Kabupaten/Kota di Provinsi Jawa Tengah (ribu), 2016–2020
Population by Regency/Municipality in Central Java Province (thousand), 2016–2020..... 264

13.2 Laju Pertumbuhan Produk Domestik Regional Bruto Atas Dasar Harga Konstan 2010 Menurut Kabupaten/ Kota di Provinsi Jawa Tengah (persen), 2016–2020
Rate of Growth of Gross Regional Domestic Products at Constant 2010 Prices by Regency/Municipality in Central Java Province (percent), 2016–2020..... 265

13.3 Jumlah Penduduk Miskin Menurut Kabupaten/ Kota di Provinsi Jawa Tengah (ribu), 2016–2020
Number of Poor Population by Regency/Municipality in Central Java Province (thousand), 2016–2020 266

13.4 Indeks Pembangunan Manusia Menurut Kabupaten/ Kota di Provinsi Jawa Tengah, 2016–2020
Human Development Index by Regency/Municipality in Central Java

https://kebumenkab.bps.go.id

Halaman
Page

Province, 2016–2020 267

13.5 Persentase Penduduk Miskin Menurut Kabupaten/Kota di Provinsi Jawa Tengah, 2016–2020
Percentage of Poor People by Regency/Municipality in Central Java Province, 2016–2020 268

13.6 Tingkat pengangguran Terbuka dan Tingkat Partisipasi Angkatan Kerja (TPAK) Menurut Kabupaten/Kota di Provinsi Jawa Tengah, 2018–2020
Unemployment Rate (UR) and Labour Force Participation (LFPR) by Regency/Municipality in Central Java Province, 2018–2020 269

13.7 Jumlah Penduduk Berumur 15 Tahun Keatas Menurut Kabupaten/Kota dan Jenis Kegiatan Selama Seminggu yang Lalu di Provinsi Jawa Tengah, 2020
Number of Population Aged 15 Years and Over by Regency/Municipality and Type of Activity During Previous Week in Central Java Province, 2020 270

https://kebumenkab.bps.go.id

https://kebumenkab.bps.go.id

DAFTAR GAMBAR/*LIST OF FIGURES*

Halaman
Page

1.1 Luas Daerah menurut Kecamatan (%), 2020
Area of Subdistrict (%), 2020 5

1.2 Jarak dari Ibukota Kabupaten/Kota ke Ibukota Provinsi di Provinsi Jawa Tengah (km), 2020
Distance between Regency/Municipality Capital and Province Capital in Jawa Tengah Province (km), 2020 6

2.1 Jumlah Pegawai Negeri Sipil Menurut Tingkat Kepangkatan dan Jenis Kelamin di Kabupaten Kebumen, Desember 2020
Number of Civil Servants by Hierarchy and Sex in Kebumen Regency, Desember 2020 17

2.2 Jumlah Desa[1]/Kelurahan Menurut Kecamatan di Kabupaten Kebumen, 2020
Number of Villages[1]/Kelurahan by Subdistrict in Kebumen Regency, 2020 18

3.1 Jumlah Penduduk Menurut Kecamatan di Kabupaten Kebumen, 2020
Population by Subdistrict in Kebumen Regency, 2020 37

3.2 Rasio Jenis Kelamin Penduduk Menurut Kecamatan di Kabupaten Kebumen, 2020
Population Sex Ratio by Subdistrict in Kebumen Regency, 2020 38

5.1 Produksi Tanaman Biofarmaka Menurut Jenis Tanaman di Kabupaten Kebumen (kg), 2017-2020
Production of Medicinal Plants by Kind of Plant in Kebumen Regency (kg),2017-2020 109

5.2 Produksi Tanaman Sayuran dan Buah–Buahan Semusim Menurut Jenis Tanaman di Kabupaten Kebumen, 2020
Production of Seasonal Vegetables and Fruits by Kind of Plant in Kebumen Regency (quintal), 2017-2020 110

6.1 Jumlah Penjualan Tenaga Listrik Per bulan PT. PLN (Persero) , 2019
Electricity Power Sold of PT. PLN (Persero) at PLN Branch , 2020 197

https://kebumenkab.bps.go.id

6.2 Jumlah Pelanggan dan Air yang Disalurkan Menurut Kecamatan di Kabupaten Kebumen, 2020
Number of Customers and Distributed Water by Subdistrict in Kebumen Regency, 2020 198

7.1 Jumlah Pengunjung Menurut Objek Wisata Yang Dikelola Pemerintah di Kabupaten Kebumen, 2018 dan 2020
Number of Visitors by Tourism Object Goverment Managedin Kebumen Regency, 2018 and 2020 207

7.2 Jumlah Pengunjung Menurut Objek Wisata Yang Dikelola Swasta di Kabupaten Kebumen, 2019 dan 2020
Number of Visitors by Tourism Object Private Managed in Kebumen Regency, 2019 and 2020 208

8.1 Panjang Jalan[1] Menurut Tingkat Kewenangan Pemerintahan di Kabupaten Kebumen (km), 2018–2020
Length of Roads[1] by Level of Government Authority in Kebumen Regency (km), 2018–2020 217

8.2 Panjang Jalan Menurut Kondisi Jalan di Kabupaten Kebumen (km), 2018–2020
Length of Roads by Condition of Roads in Kebumen Regency (km), 2018–2020 218

11.1 Jumlah Pasar Tradisional Menurut Kecamatan di Kabupaten Kebumen, 2020
Number of Traditional Market by Sub District in Kebumen Regency, 2020 237

https://kebumenkab.bps.go.id

PENJELASAN UMUM/*EXPLANATORY NOTES*

Tanda-tanda, satuan-satuan, dan lain-lainnya yang digunakan dalam publikasi ini adalah sebagai berikut:
Symbols, measurement units, and acronyms which are used in this publication, are as follows:

1. TANDA-TANDA/*SYMBOLS*

Data tidak tersedia/Data not available	:	...
Tidak ada atau nol /Null or zero	:	–
Data dapat diabaikan/Data negligible	:	0
Tanda decimal/Decimal point	:	,
Data tidak dapat ditampilkan/Not applicable	:	NA
Angka estimasi/Estimated figures	:	e
Angka diperbaiki/Revised figures	:	r
Angka sementara/Preliminary figures	:	x
Angka sangat sementara/Very preliminary figures	:	xx
Angka sangat sangat sementara/Very very preliminary figures	:	xxx

2. SATUAN/*UNITS*

barel/*barrel*	:	158,99 liter/*litres* = 1/6,2898 m^3
hektar (ha)/*hectare (ha)*	:	10 000 m^2
kilometer (km)/*kilometres (km)*	:	1 000 meter/*meters (m)*
knot/*knot*	:	1,8523 km/jam (*km/hour*)
kuintal/*quintal*	:	100 kg
KWh	:	1 000 Watt *hour*
MWh	:	1 000 KWh
liter (untuk beras)/*litre (for rice)*	:	0,80 kg
MMSCF	:	1/35,3 m^3
metrik ton (m.ton)/*metric ton (m. ton)*	:	0,98421 long ton = 1 000 kg
ons/*ounce*	:	28,31 gram/*grams*
ton	:	1 000 kg

Satuan lain: buah, dus, butir, helai/lembar, kaleng, batang, pulsa, ton kilometer (ton-km), jam, menit, persen (%).
Other units: unit, pack, pieces, sheet, tin, pulse, ton-kilometres(ton-km), hour, minute, percent (%).

Perbedaan angka di belakang koma disebabkan oleh pembulatan angka.
The difference in decimal numbers is caused by rounding.

https://kebumenkab.bps.go.id

https://kebumenkab.bps.go.id

DAFTAR SINGKATAN/ *LIST OF ABBREVIATIONS*

SI	:	Stasiun Iklim
SIMPK	:	Stasiun Meteorologi Pertanian Khusus
t.t	:	Tempat tidur
BCG	:	Bacillus Calmette Guerin
DPT	:	Difteri, Pertusis, Tetanus
TT	:	Tetanus Toxoid
IOT	:	Industri Obat Tradisional/*Traditional Medicine Industry*
IKOT	:	Industri Kecil Obat Tradisional/*Traditional Medicine Small*
Alkes	:	Alat kesehatan/*Health Kits*
PKRT	:	Perbekalan Kesehatan Rumah tangga/*Household Health Logistics*
Kompl	:	Komplemen/*Complement*
IRTP	:	Industri Pangan Produksi Rumah Tangga/*Foods Home Industry*
PBF	:	Pedagang Besar Farmasi/*Pharmacy Whole-seller*
GFK	:	Gudang Farmasi Kab/Kota/Regency/*Muncipality Pharmacy Warehouse*
RB	:	Rumah Bersalin/*Delivery House*
Pustu	:	Puskesmas pembantu/*Auxiliary Public Health Center*
BP	:	Balai Pengobatan/*Polyclinic*
TPS	:	Tempat Pembuangan Sementara /*landfill*
Jamkesmas	:	Jaminan kesehatan masyarakat miskin/*Poor public health insurance*
PJKMU	:	Program Jaminan Kesehatan Masyarakat Umum
SIUP	:	Surat Ijin Usaha Perdagangan/*Trading Permission Letter*
TDP	:	Tanda Daftar Perusahaan/*Company Registration Identity*
API	:	Angka Pengenal Importir/*Importer's Identity Number*

https://kebumenkab.bps.go.id

https://kebumenkab.bps.go.id

Statistik Kunci, 2018–2020
Key Statistics, 2018–2020

Rincian/Description	Satuan/Unit	2018	2019	2020
(1)	(2)	(3)	(4)	(5)
SOSIAL/*SOCIAL*				
Penduduk[1]/*Population*[1]	juta/*million*	1.195	1.197	1.350
Laju Pertumbuhan Penduduk[1]/*Population Growth*[1]	%			
Angka Harapan Hidup[1]-e_0/*Life Expectancy Rate*[1]	tahun/*years*	-	-	-
Angka Melek Huruf Usia 15+/*Literacy Rate Aged 15+*	%	-	94,51	99.57
Tingkat Partisipasi Angkatan Kerja -TPAK[2,3] *Labour Force Participation Rate-LFPR*[2,3]	%	65.75	68.72	69.63
Tingkat Pengangguran Terbuka-TPT[2] *Unemployment Rate-UR*[2]	%	5.48	4.69	6.07
Penduduk Miskin[5]/*Poor People*[4]	ribu/*thousand*	208.7	201.3	211.1
Persentase Penduduk Miskin[4] *Percentage of Poor People*[4]	%	17.47	16.82	17.59
Indeks Pembangunan Manusia-IPM[5] *Human Development Index*[5]	–	68.80	69.60	69.81
EKONOMI/*ECONOMIC*				
Produk Domestik Regional Bruto (PDRB) Harga Berlaku[6] *Gross Regional Domestic Bruto (GRDP) at Current Price*[6]	triliun rupiah *trillion rupiahs*	26,03	27,96[6]	28,01
Laju Pertumbuhan Ekonomi[8]/*Economic Growth*[7]	%	5,53	5,52	-1,46
PDRB Per Kapita Harga Berlaku[6,8] *Per Capita of GRDP at Current Price*[6,8]	juta rupiah *million rupiahs*	-	-	-

https://kebumenkab.bps.go.id

Catatan/Notes:
1. Hasil proyeksi penduduk Indonesia 2010–2035 (pertengahan tahun/Juni)/*The result of Indonesia population prjection 2010–2035 (mid year/June)*
2. Kondisi Agustus/*Condition at August*
3. Menggunakan penimbang hasil proyeksi penduduk tahun 2010–2035/*Weighted by the 2010–2035 population projection*
4. Kondisi Maret/*Condition at March*
5. Sejak tahun 2010, IPM dihitung dengan metode baru. Komponen IPM metode baru adalah angka harapan hidup saat lahir, harapan lama sekolah, rata-rata lama sekolah, dan pengeluaran per kapita/*Since 2010, HDI was calculated using new method. New HDI component are life expectancy at birth, expected years of schooling, means years of schooling, and expenditure per capita*
6. Mulai tahun 2010 mengadopsi *System of National Account* 2008 (SNA 2008)/*Since 2010 is in line with System of National Account 2008 (SNA 2008)*
7. Menggunakan tahun dasar 2010 (2010=100)/*Using 2010 base year (2010=100)*
8. Menggunakan proyeksi penduduk berdasarkan hasil SP2010/*Using population projection based on SP2010*

https://kebumenkab.bps.go.id

BAB
Chapter
01

GEOGRAFI DAN IKLIM

GEOGRAPHY AND CLIMATE

Luas Wilayah Kabupaten Kebumen

Total Area of Kebumen Regency **1.281,12** km² *sq.km*

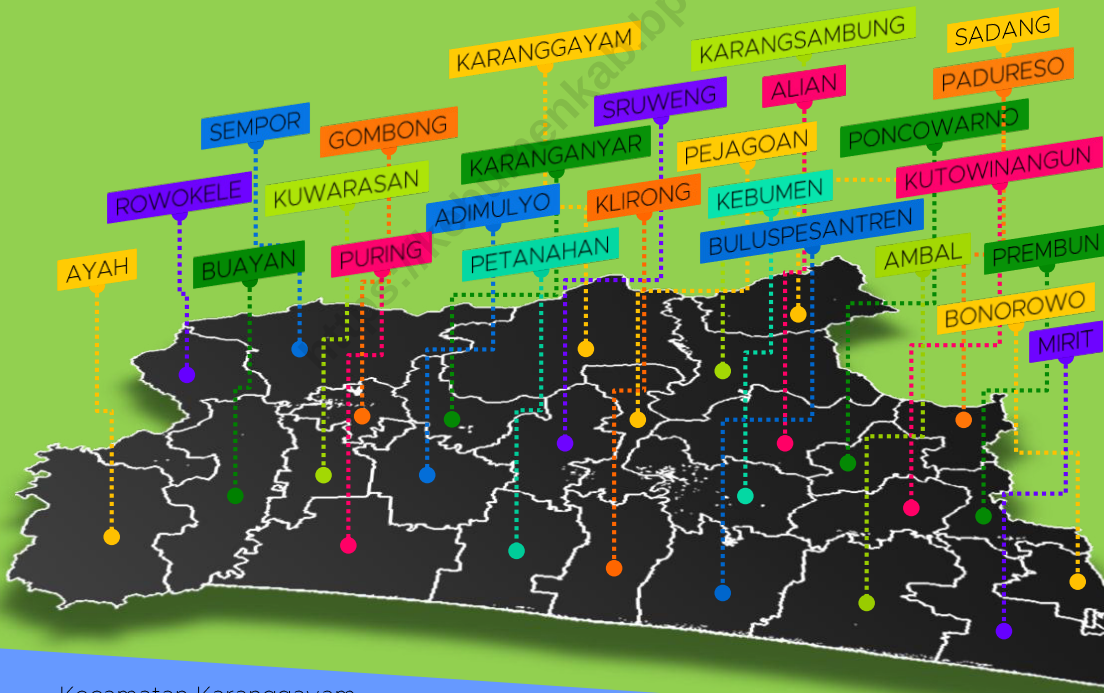

Kecamatan Karanggayam merupakan kecamatan dengan wilayah terluas 109,29 km², hampir 6 kali luas Kecamatan Gombong yang hanya 19,48 km²

Karanggayam Sub-district is the sub-district with the widest area of 109.29 km², almost 6 times the area of Gombong Sub-district which is only 19.48 km²

Walau Kecamatan Karanggayam merupakan kecamatan terluas, namun kecamatan dengan jumlah desa terbanyak adalah Kecamatan Ambal 32 desa

Although Karanggayam Subdistrict is the widest sub-district, but the sub-district with the most number of villages is Ambal District 32 villages

Jumlah Desa/Kelurahan
Number of Villages
460

https://kebumenkab.bps.go.id

PENJELASAN TEKNIS

1. Secara astronomis, Kabupaten Kebumen terletak antara 7°27′ – 7°50′ Lintang Selatan dan 109°22′ – 109°50′ Bujur Timur.

2. Berdasarkan posisi geografisnya, Kabupaten Kebumen memiliki batas-batas: Utara – Kabupaten Banjarnegara dan Wonosobo; Selatan - Samudera Hindia; Barat – Kabupaten Cilacap dan Banyumas; Timur – Kabupaten Purworejo.

3. Kabupaten Kebumen terdiri dari 26 Kecamatan yaitu Kecamatan Ayah, Buayan, Puring, Petanahan, Klirong, Buluspesantren, Ambal, Mirit, Bonorowo, Prembun, Padureso, Kutowinangun, Alian, Poncowarno, Kebumen, Pejagoan, Sruweng, Adimulyo, Kuwarasan, Rowokele, Sempor, Gombong, Karanganyar, Karanggayam, Sadang dan Karangsambung.

TECHNICAL NOTES

1. Astronomically, Kebumen Regency is located between 7°27′ – 7°50′ South latitude, and 109°22′ – 109°50′ East longitude.

2. In terms of geographic position, Kebumen Regency has boundaries as follows: North – Banjarnegara and Wonosobo Regency; South - Indian Ocean; West - Cilacap and Banyumas Regency; East – Purworejo Regency.

3. 3. Kebumen Regency has 26 subdistrict, they are Ayah, Buayan, Puring, Petanahan, Klirong, Buluspesantren, Ambal, Mirit, Bonorowo, Prembun, Padureso, Kutowinangun, Alian, Poncowarno, Kebumen, Pejagoan, Sruweng, Adimulyo, Kuwarasan, Rowokele, Sempor, Gombong, Karanganyar, Karanggayam, Sadang dan Karangsambung Subdistrict.

https://kebumenkab.bps.go.id

https://kebumenkab.bps.go.id

Gambar / *Figures* 1.1 **Luas Daerah menurut Kecamatan (%), 2020**
Area of Subdistrict (%), 2020

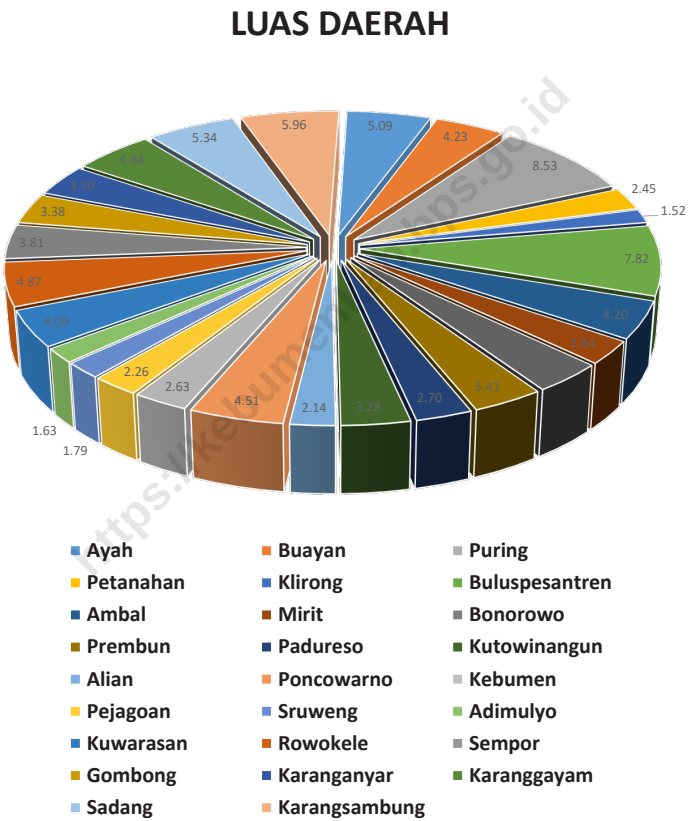

Sumber/*Source* : ....

Gambar / *Figures* 1.2

Jarak dari Ibukota Kabupaten/Kota ke Ibukota Provinsi di Provinsi Jawa Tengah (km), 2020
Distance between Regency/Municipality Capital and Province Capital in Jawa Tengah Province (km), 2020

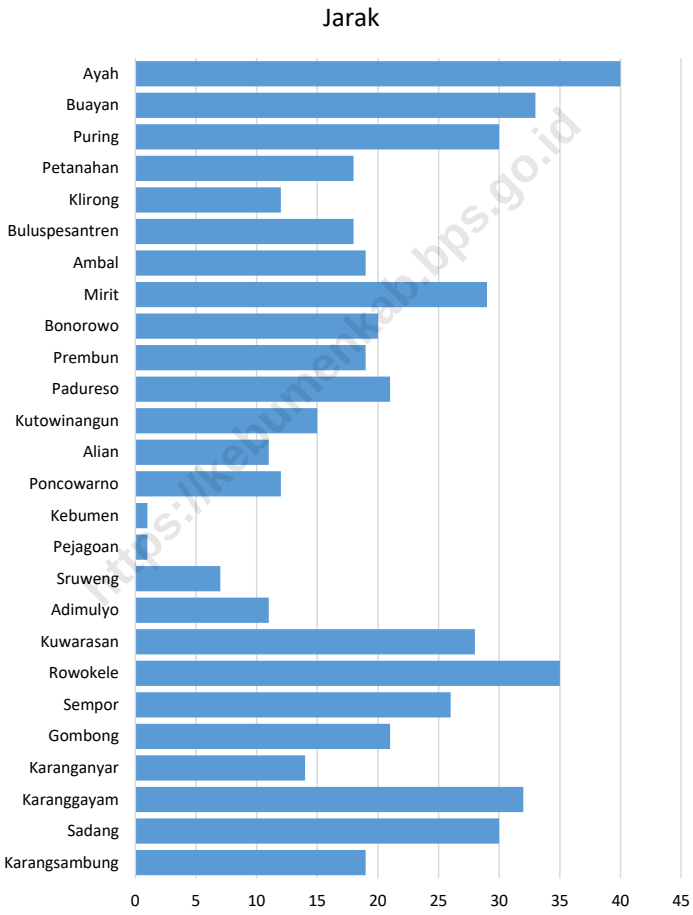

https://kebumenkab.bps.go.id

Sumber/*Source* : Kanwil Badan Pertanahan Nasional Provinsi Jawa Tengah/*National Landagency Council of Jawa Tengah Province*

1.1 KEADAAN GEOGRAFI
GEOGRAPHY CONDITION

Tabel 1.1.1 / ***Table***
Luas Daerah dan Jumlah Pulau Menurut Kecamatan di Kabupaten Kebumen, 2020
Total Area and Number of Islands by Subdistrict in Kebumen Regency, 2020

Kecamatan *Subdistrict*	Ibukota Kecamatan *Capital of Subdistrict*	Luas *Total Area* (km²/*sq.km*)
(1)	(2)	(3)
Ayah	Demangsari	76,37
Buayan	Buayan	68,42
Puring	Sitiadi	61,97
Petanahan	Petanahan	44,84
Klirong	Klirong	43,25
Buluspesantren	Setrojenar	48,77
Ambal	Ambalresmi	62,41
Mirit	Mirit	52,35
Bonorowo	Bonorowo	20,91
Prembun	Prembun	22,96
Padureso	Padureso	28,95
Kutowinangun	Kutowinangun	33,73
Alian	Krakal	57,75
Poncowarno	Poncowarno	27,37
Kebumen	Kebumen	42,04
Pejagoan	Pejagoan	34,58
Sruweng	Sruweng	43,68
Adimulyo	Adimluyo	43,43
Kuwarasan	Kuwarasan	33,84
Rowokele	Rowokele	53,795
Sempor	Sempor	100,15
Gombong	Gombong	19,48
Karanganyar	Karanganyar	31,40
Karanggayam	Karanggayam	109,29
Sadang	Sadang	54,23
Karangsambung	Karangsambung	65,15
Kebumen	**Kebumen**	**1 281,12**

https://kebumenkab.bps.go.id

Lanjutan Tabel/*Continued Table* 1.1.1

Kecamatan *Subdistrict*	Persentase terhadap Luas Kabupaten *Percentage to Regency Area*	Jumlah Pulau *Number of Islands*
(1)	(4)	(5)
Ayah	5,96	1
Buayan	5,34	1
Puring	4,84	1
Petanahan	3,50	1
Klirong	3,38	1
Buluspesantren	3,81	1
Ambal	4,87	1
Mirit	4,09	1
Bonorowo	1,63	1
Prembun	1,79	1
Padureso	2,26	1
Kutowinangun	2,63	1
Alian	4,51	1
Poncowarno	2,14	1
Kebumen	3,28	1
Pejagoan	2,70	1
Sruweng	3,41	1
Adimulyo	3,39	1
Kuwarasan	2,64	1
Rowokele	4,20	1
Sempor	7,82	1
Gombong	1,52	1
Karanganyar	2,45	1
Karanggayam	8,53	1
Sadang	4,23	1
Karangsambung	5,09	1
Kebumen	**100,00**	**1**

Catatan/*Note:* -

Sumber/*Source:* Pendataan Potensi Desa (Podes)/*Recorded Villave Potential (Podes)*

https://kebumenkab.bps.go.id

Tabel / *Table* 1.1.2

Tinggi Wilayah dan Jarak ke Ibukota Kabupaten Menurut Kecamatan di Kabupaten Kebumen, 2020
Altitude and Distance to the Capital of Regency by Subdistrict in Kebumen Regency, 2020

Kecamatan *Subdistrict*	Tinggi Wilayah (mdpl) *Altitude (m a.s.l)*	Jarak ke Ibukota Kabupaten *Distance to the Capital of Regency*
(1)	(2)	(3)
Ayah	9	40
Buayan	14	33
Puring	16	30
Petanahan	15	18
Klirong	18	12
Buluspesantren	17	18
Ambal	17	19
Mirit	16	29
Bonorowo	11	20
Prembun	38	19
Padureso	198	21
Kutowinangun	18	15
Alian	37	11
Poncowarno	21	12
Kebumen	27	1
Pejagoan	28	1
Sruweng	16	7
Adimulyo	11	11
Kuwarasan	15	28
Rowokele	17	35
Sempor	29	26
Gombong	26	21
Karanganyar	20	14
Karanggayam	66	32
Sadang	117	30
Karangsambung	71	19
Kebumen	**29**	**0**

Catatan/*Note:* -
Sumber/*Source:* Pendataan Potensi Desa (Podes)/*Recorded Villave Potential (Podes)*

https://kebumenkab.bps.go.id

1.2 KEADAAN IKLIM
CLIMATE CONDITION

Tabel / *Table* 1.2.1 **Pengamatan Unsur Iklim Menurut Bulan di Stasiun Sempor, 2020**
Observation of Climate Elements By Months at Sempor Station, 2020

Bulan *Month*	Suhu/*Temperature* (°C)			Kelembaban/*Humidity* (%)		
	Minimum	Rata-rata *Average*	Maksimum *Maximum*	Minimum	Rata-rata *Average*	Maksimum *Maximum*
(1)	(2)	(3)	(4)	(5)	(6)	(7)
Januari/*January*	20.20	25.07	30.60	57.00	82.89	97.00
Februari/*February*	21.00	25.04	30.60	62.00	82.78	97.00
Maret/*March*	20.40	25.28	29.80	61.00	82.98	97.00
April/*April*	20.80	25.48	29.80	66.00	83.59	95.00
Mei/*May*	21.40	25.26	31.20	65.00	84.85	100.00
Juni/*June*	19.60	24.57	29.60	66.00	83.53	93.00
Juli/*July*	17.60	23.62	28.00	61.00	83.13	95.00
Agustus/*August*	18.80	23.91	29.80	64.00	82.85	95.00
September/*September*	18.60	24.40	30.20	57.00	81.23	97.00
Oktober/*October*	19.80	24.13	29.20	63.00	86.62	97.00
November/*November*	19.80	24.89	30.00	66.00	84.18	97.00
Desember/*December*	19.80	24.62	30.40	57.00	82.76	97.00

https://kebumenkab.bps.go.id

Lanjutan Tabel/*Continued Table* 1.2.1

Bulan *Month*	Kecepatan Angin (m/det) *Wind Velocity (m/sec)*			Tekanan Udara/*Atmospheric Pressure* (mb)		
	Minimum	Rata-rata *Average*	Maksimum *Maximum*	Minimum	Rata-rata *Average*	Maksimum *Maximum*
(1)	(8)	(9)	(10)	(11)	(12)	(13)
Januari/*January*	calm	1.76	6.69	-	-	-
Februari/*February*	calm	1.59	6.69	-	-	-
Maret/*March*	calm	1.68	6.17	-	-	-
April/*April*	calm	1.70	5.66	-	-	-
Mei/*May*	calm	1.70	4.63	-	-	-
Juni/*June*	calm	1.56	6.17	-	-	-
Juli/*July*	calm	1.44	5.14	-	-	-
Agustus/*August*	calm	1.50	4.63	-	-	-
September/*September*	calm	1.62	4.63	-	-	-
Oktober/*October*	calm	1.58	5.14	-	-	-
November/*November*	calm	1.54	7.20	-	-	-
Desember/*December*	calm	1.23	4.63	-	-	-

https://kebumenkab.bps.go.id

Lanjutan Tabel/*Continued Table* 1.2.1

Bulan *Month*	Jumlah Curah Hujan *Number of Precipitation* (mm)	Jumlah Hari Hujan (hari) *Number of Rainy Days (day)*	Penyinaran Matahari *Duration of Sunshine* (%)
(1)	(14)	(15)	(16)
Januari/*January*	196.50	8	47.19
Februari/*February*	136.90	8	48.19
Maret/*March*	458.40	19	47.98
April/*April*	331.20	14	47.29
Mei/*May*	234.70	12	46.83
Juni/*June*	41.50	5	61.02
Juli/*July*	32.40	7	49.79
Agustus/*August*	12.30	6	52.95
September/*September*	37.20	8	50.86
Oktober/*October*	448.10	16	43.33
November/*November*	269.70	12	55.94
Desember/*December*	623.50	21	38.39

Catatan/*Note:* ...
Sumber/*Source:* Stasiun Geofisika Banjarnegara

https://kebumenkab.bps.go.id

BAB
Chapter
02

PEMERINTAHAN
GOVERNMENT

Realisasi Anggaran Pendapatan dan Belanja Daerah 2020*
Realization of Regional Revenue and Expenditure Budget

Anggaran Daerah tercatat surplus sebesar 25.570,56 juta rupiah
The Regional Budget recorded a surplus of 25.570,56 million rupiah

Pendapatan Daerah
Regional Revenue
(juta / *million* rupiah)

2 878 556,77

Pengeluaran Daerah
Regional Expenditure
(juta / *million* rupiah)

2 763 233,92

Penyumbang penerimaan terbesar daerah adalah
The biggest contributor to regional revenue is

DAU
44,62%

BELANJA DAERAH
(JUTA RUPIAH)

BELANJA OPERASI	2 448 864,61
BELANJA MODAL	288 798,75
BELANJA TAK TERDUGA	10 188,83

https://kebumenkab.bps.go.id

PENJELASAN TEKNIS

1. Dalam penyelenggaraan pemerintahan daerah, Bupati dan Wakil Bupati dibantu oleh Perangkat Daerah yang meliputi Sekretariat Daerah, Sekretariat DPRD, Dinas Daerah, dan Lembaga Teknis Daerah. Secara umum perangkat daerah atau sering disebut dengan Satuan Kerja Perangkat Daerah (SKPD) bertugas membantu penyusunan kebijakan, koordinasi, dan pelaksanaan kebijakan yang menjadi urusan daerah.

2. OPD Kabupaten Kebumen terdiri dari Sekretariat Daerah, Sekretariat DPRD, Inspektorat, Dinas Kesehatan, Dinas Pendidikan, Dinas Pekerjaan Umum Dan Penataan Ruang, Dinas Perumahan Dan Kawasan Permukiman dan Lingkungan Hidup, Satuan Polisi Pamong Praja, Dinas Sosial dan Pengendalian Penduduk Dan Keluarga Berencana, Dinas Tenaga Kerja dan Koperasi, Usaha Kecil Dan Menengah, Dinas Pertanian dan Pangan, Dinas Perindustrian dan Perdagangan, Dinas Perhubungan, Dinas Penanaman Modal dan Pelayanan Terpadu Satu Pintu, Dinas Pemberdayaan Masyarakat Dan Desa dan Pemberdayaan Perempuan Dan Perlindungan Anak, Dinas Komunikasi Dan Informatika,

TECHNICAL NOTES

1. *In the regional administration , the Regent and Deputy Regent assisted by the Region which includes the Regional Secretariat, the Parliament Secretariat, the Regional Office and the Regional Technical Institute. In general, the area is often called the Work Units (SKPD) responsible to assist policy formulation, coordination and implementation of policies that become regional affairs.*

2. *OPD of Kebumen Regency consist of Regional Secretariat, DPRD Secretariat, Inspectorate, Health Services, Education Services, Public Works and Spatial Planning, Housing and Settlements and Environment Services, Civil Service Police Unit, Social and Population Control and Family Planning, Office Labor and Cooperatives, Small and Medium Enterprises Services, Agriculture and Food Services, Industry and Trade Services, Transportation Services, Investment and One Stop Services, Community and Village Empowerment and Women's Empowerment And Child Protection Services, Communication and Information Services, Youth and Sports and Tourism Services, Marine and Fisheries Services, Archives and Library Services,*

https://kebumenkab.bps.go.id

Dinas Kepemudaan Dan Olahraga dan Pariwisata, Dinas Kelautan Dan Perikanan, Dinas Kearsipan dan Perpustakaan, Dinas Kependudukan Dan Pencatatan, Badan Perencanaan dan Penelitian Dan Pengembangan Daerah, Badan Kepegawaian, Pendidikan dan Pelatihan Daerah, Badan Pengelolaan Keuangan dan Aset Daerah, Badan Pengelolaan Pendapatan Daerah.

Population and Listing Services, Board of Regional Planning and Research , Board of Regional Personnel, Education and Training, Board of Financial Management and Regional Assets, Board of Regional Revenue Management.

3. Anggota Dewan Perwakilan Rakyat Daerah (DPRD) dipilih melalui pemilihan umum (pemilu) dan dilantik dalam masa jabatan lima tahun.

3. Regional House of Representatives (DPRD) members are elected through a general election and appointed for a five-years membership.

https://kebumenkab.bps.go.id

Gambar 2.1
Figures

Jumlah Pegawai Negeri Sipil Menurut Tingkat Kepangkatan dan Jenis Kelamin di Kabupaten Kebumen, Desember 2020
Number of Civil Servants by Hierarchy and Sex in Kebumen Regency, Desember 2020

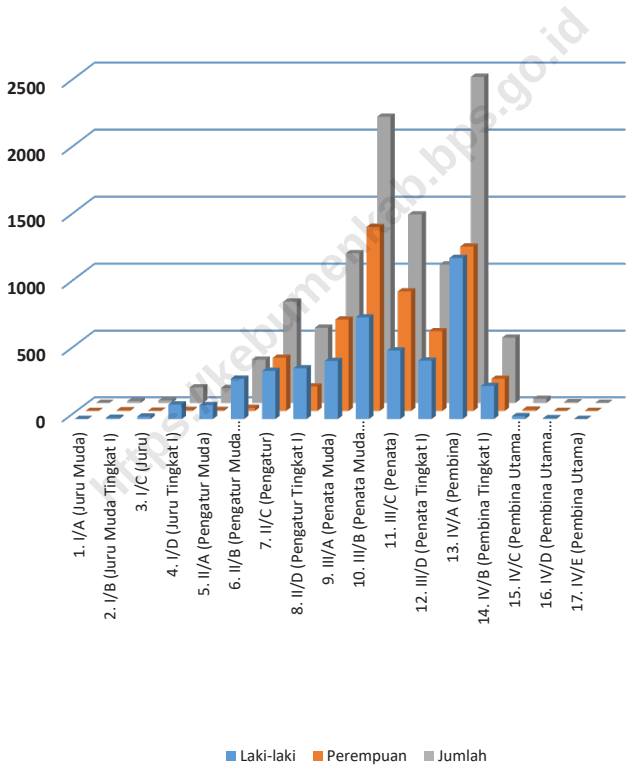

https://kebumenkab.bps.go.id

Sumber/*Source* : Badan Kepegawaian, Pendidikan dan Pelatihan Daerah/*Regional Personnel, Education and Training Board*

Gambar / *Figures* 2.2

Jumlah Desa[1]/Kelurahan Menurut Kecamatan di Kabupaten Kebumen, 2020
Number of Villages[1]/Kelurahan by Subdistrict in Kebumen Regency, 2020

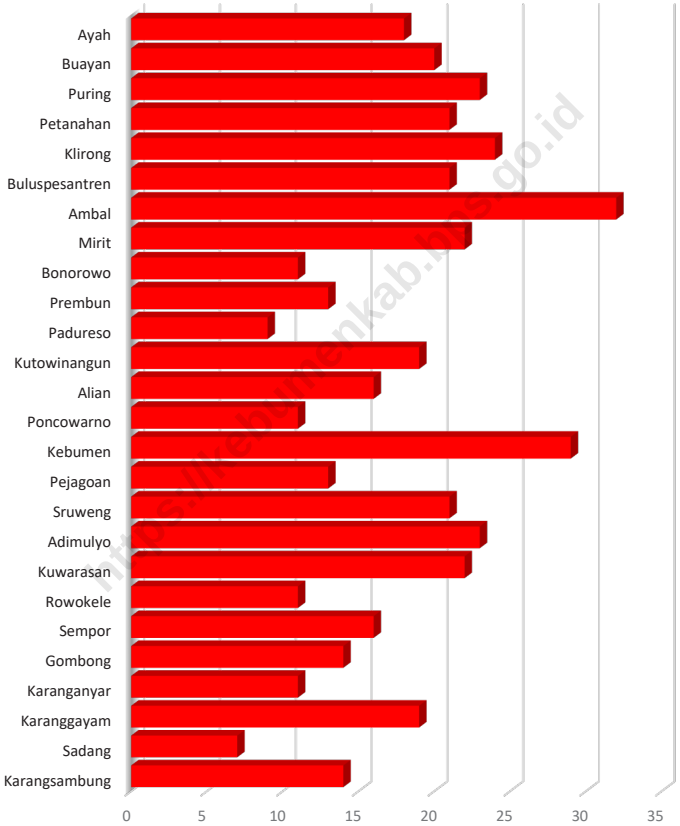

https://kebumenkab.bps.go.id

Sumber/*Source* : Peraturan Kepala Badan Pusat Statistik Nomor 1 Tahun 2020 Tanggal 5 Februari 2020 tentang Perubahan Atas Peraturan Kepala Badan Pusat Statistik Nomor 3 Tahun 2019 tentang Kode dan Nama Wilayah Kerja Statistik Tahun 2019/*Chief Statistician Regulation Number 1/2020, February 5 2020, as a revision of Chief Statistician Regulation Number 3 of 2019 on Code and Name of Regional Level of Data Collection.*

2.1 WILAYAH ADMINISTRATIF
ADMINISTRATIVE AREA

Tabel / *Table* 2.1.1 **Jumlah Desa[1]/Kelurahan Menurut Kecamatan di Kabupaten Kebumen, 2016–2020**
Number of Villages[1]/Kelurahan by Subdistrict in Kebumen Regency, 2016–2020

Kecamatan *Subdistrict*	2016	2017	2018	2019	2020
(1)	(2)	(3)	(4)	(5)	(6)
Ayah	18	18	18	18	18
Buayan	20	20	20	20	20
Puring	23	23	23	23	23
Petanahan	21	21	21	21	21
Klirong	24	24	24	24	24
Buluspesantren	21	21	21	21	21
Ambal	32	32	32	32	32
Mirit	22	22	22	22	22
Bonorowo	11	11	11	11	11
Prembun	13	13	13	13	13
Padureso	9	9	9	9	9
Kutowinangun	19	19	19	19	19
Alian	16	16	16	16	16
Poncowarno	11	11	11	11	11
Kebumen	29	29	29	29	29
Pejagoan	13	13	13	13	13
Sruweng	21	21	21	21	21
Adimulyo	23	23	23	23	23
Kuwarasan	22	22	22	22	22
Rowokele	11	11	11	11	11
Sempor	16	16	16	16	16
Gombong	14	14	14	14	14
Karanganyar	11	11	11	11	11
Karanggayam	19	19	19	19	19
Sadang	7	7	7	7	7
Karangsambung	14	14	14	14	14
Kebumen	**460**	**460**	**460**	**460**	**460**

Catatan/*Note*: [1]Termasuk Unit Permukiman Transmigrasi (UPT)/*Include Transmigration Settlement Unit*
Sumber/*Source*: Peraturan Kepala Badan Pusat Statistik Nomor 1 Tahun 2020 Tanggal 5 Februari 2020 tentang Perubahan Atas Peraturan Kepala Badan Pusat Statistik Nomor 3 Tahun 2019 tentang Kode dan Nama Wilayah Kerja Statistik Tahun 2019/*Chief Statistician Regulation Number 1/2020, February 5 2020, as a revision of Chief Statistician Regulation Number 3 of 2019 on Code and Name of Regional Level of Data Collection.*

https://kebumenkab.bps.go.id

2.2 DEWAN PERWAKILAN RAKYAT DAERAH
REGIONAL HOUSE OF REPRESENTATIVE

Tabel / *Table* 2.2.1 **Jumlah Anggota Dewan Perwakilan Rakyat Daerah Menurut Partai Politik dan Jenis Kelamin di Kabupaten Kebumen, 2020**
Number of Regional House of Representatives's Members by Political Parties and Sex in Kebumen Regency 2020

Partai Politik *Political Parties*	Laki-laki *Male*	Perempuan *Female*	Jumlah *Total*
(1)	(2)	(3)	(4)
Partai Nasdem	1	3	4
Partai Kebangkitan Bangsa (PKB)	8	1	9
Partai Keadilan Sejahtera (PKS)	1	1	2
Partai Demokrasi Indonesia Perjuangan (PDIP)	11	1	12
Partai Golongan Karya (Golkar)	4	2	6
Partai Gerakan Indonesia Raya (Gerindra)	6	1	7
Partai Demokrat (PD)	2	1	3
Partai Amanat Nasional (PAN)	3	0	3
Partai Persatuan Pembangunan (PPP)	3	1	4
Kebumen	**39**	**11**	**50**

https://kebumenkab.bps.go.id

Catatan/*Note*: -
Sumber/*Source*: Sekretariat DPRD/*Secretariat of The Regional House of Representative*

2.3 SUMBER DAYA MANUSIA
HUMAN RESOURCES

Tabel / *Table* 2.3.1 **Jumlah Pegawai Negeri Sipil Menurut Jabatan dan Jenis Kelamin di Kabupaten Kebumen, Desember 2019 dan Desember 2020**
Number of Civil Servants by Occupation and Sex in Kebumen Regency, December 2019 dan December 2020

Jabatan *Occupation*	2019		
	Laki-laki *Male*	Perempuan *Female*	Jumlah *Total*
(1)	(2)	(3)	(4)
Fungsional Tertentu *Specific Functional*	3 015	4 956	7 971
Fungsional Umum *Staf General Functional*	1 838	686	2 524
Struktural/*Structural*	**488**	**266**	**754**
Eselon V/*5th Echelon*	0	0	0
Eselon IV/*4th Echelon*	341	212	553
Eselon III/*3rd Echelon*	122	49	171
Eselon II/*2nd Echelon*	25	5	30
Eselon I/*1st Echelon*	0	0	0
Jumlah/*Total*	**5 341**	**5 908**	**11 249**

https://kebumenkab.bps.go.id

Lanjutan Tabel/*Continued Table* 2.3.1

Jabatan *Occupation*	2020 Laki-laki *Male*	Perempuan *Female*	Jumlah *Total*
(1)	(5)	(6)	(7)
Fungsional Tertentu ***Specific Functional***	2.588	4.411	6.999
Fungsional Umum ***Staf General Functional***	1.864	9.86	2850
Struktural/*Structural*	**461**	**264**	**725**
Eselon V/*5th Echelon*	0	0	0
Eselon IV/*4th Echelon*	321	221	532
Eselon III/*3rd Echelon*	120	48	168
Eselon II/*2nd Echelon*	20	5	25
Eselon I/*1st Echelon*	0	0	0
Jumlah/*Total*	**4 913**	**5 661**	**10 574**

Catatan/*Note*: -
Sumber/*Source*: Badan Kepegawaian, Pendidikan dan Pelatihan Daerah/*Regional Personnel, Education and Training Board*

https://kebumenkab.bps.go.id

Tabel / *Table* 2.3.2

Jumlah Pegawai Negeri Sipil Menurut Tingkat Pendidikan dan Jenis Kelamin di Kabupaten Kebumen, Desember 2019 dan Desember 2020
Number of Civil Servants by Educational Level and Sex in Kebumen Regency, Desember 2019 dan Desember 2020

Tingkat Pendidikan *Educational Level*	2019		
	Laki-laki *Male*	Perempuan *Female*	Jumlah *Total*
(1)	(2)	(3)	(4)
Sampai dengan SD *Up to Primary School*	108	10	118
SMP/Sederajat *General Vocational Junior High School*	335	15	350
SMA/Sederajat *General/Vocational Senior High School*	1 333	647	1 980
Diploma I, II/Akta I, II *Diploma I, II/Akta I, II*	294	402	696
Diploma III/Akta III/Sarjana Muda *Diploma III/Akta III/Bachelor*	279	961	1 240
Tingkat Sarjana/Doktor/*Ph.D* *University Graduates*	2 992	3 873	6 865
Jumlah/*Total*	**5 341**	**5 908**	**11 249**

https://kebumenkab.bps.go.id

Lanjutan Tabel/*Continued Table* 2.3.2

Tingkat Pendidikan *Educational Level*	2020		
	Laki-laki *Male*	Perempuan *Female*	Jumlah *Total*
(1)	(2)	(3)	(4)
Sampai dengan SD *Up to Primary School*	71	10	81
SMP/Sederajat *General Vocational Junior High School*	249	11	260
SMA/Sederajat *General/Vocational Senior High School*	1 195	469	1 664
Diploma I, II/Akta I, II *Diploma I, II/Akta I, II*	169	133	302
Diploma III/Akta III/Sarjana Muda *Diploma III/Akta III/Bachelor*	253	997	1 250
Tingkat Sarjana/Doktor/*Ph D University Graduates*	2 976	4 041	7 017
Jumlah/*Total*	**4 913**	**5 661**	**10 574**

Catatan/*Note*: -
Sumber/*Source*: Badan Kepegawaian, Pendidikan dan Pelatihan Daerah/*Regional Personnel, Education and Training Board*

https://kebumenkab.bps.go.id

Tabel / *Table* 2.3.3

Jumlah Pegawai Negeri Sipil Menurut Tingkat Kepangkatan dan Jenis Kelamin di Kabupaten Kebumen, Desember 2019 dan Desember 2020
Number of Civil Servants by Hierarchy and Sex in Kebumen Regency, Desember 2019 dan Desember 2020

Pangkat/Golongan/Ruang *Hierarchy*	2019		
	Laki-laki *Male*	Perempuan *Female*	Jumlah *Total*
(1)	(2)	(3)	(4)
1. I/A (Juru Muda)	0	0	0
2. I/B (Juru Muda Tingkat I)	9	5	14
3. I/C (Juru)	55	5	60
4. I/D (Juru Tingkat I)	90	3	93
Golongan I/*Range I*	**154**	**13**	**167**
5. II/A (Pengatur Muda)	198	8	206
6. II/B (Pengatur Muda Tingkat I)	251	23	274
7. II/C (Pengatur)	525	464	989
8. II/D (Pengatur Tingkat I)	274	160	434
Golongan II/*Range II*	**1 248**	**655**	**1 903**
9. III/A (Penata Muda)	494	838	1 332
10. III/B (Penata Muda Tingkat I)	845	1 485	2 330
11. III/C (Penata)	469	713	1 182
12. III/D (Penata Tingkat I)	464	570	1 034
Golongan III/*Range III*	**2 272**	**3 606**	**5 878**
13. IV/A (Pembina)	1 382	1 399	2 781
14. IV/B (Pembina Tingkat I)	256	226	482
15. IV/C (Pembina Utama Muda)	23	9	32
16. IV/D (Pembina Utama Madya)	6	0	6
17. IV/E (Pembina Utama)	0	0	0
Golongan IV/*Range IV*	**1 667**	**1 634**	**3 301**
Jumlah/*Total*	**5 341**	**5 908**	**11 249**

https://kebumenkab.bps.go.id

Lanjutan Tabel/*Continued Table* 2.3.3

Pangkat/Golongan/Ruang *Hierarchy*	2020		
	Laki-laki *Male*	Perempuan *Female*	Jumlah *Total*
(1)	(5)	(6)	(7)
1. I/A (Juru Muda)	0	0	0
2. I/B (Juru Muda Tingkat I)	9	5	14
3. I/C (Juru)	18	1	19
4. I/D (Juru Tingkat I)	109	7	116
Golongan I/*Range I*	**136**	**13**	**149**
5. II/A (Pengatur Muda)	104	7	111
6. II/B (Pengatur Muda Tingkat I)	302	22	324
7. II/C (Pengatur)	361	399	760
8. II/D (Pengatur Tingkat I)	380	183	563
Golongan II/*Range II*	**1 147**	**611**	**1 758**
9. III/A (Penata Muda)	435	685	1 120
10. III/B (Penata Muda Tingkat I)	762	1 377	2 139
11. III/C (Penata)	514	896	1 410
12. III/D (Penata Tingkat I)	438	598	1 036
Golongan III/*Range III*	**2 149**	**3 556**	**5 705**
13. IV/A (Pembina)	1 206	1 230	2 436
14. IV/B (Pembina Tingkat I)	248	241	489
15. IV/C (Pembina Utama Muda)	21	10	31
16. IV/D (Pembina Utama Madya)	6	0	6
17. IV/E (Pembina Utama)	0	0	0
Golongan IV/*Range IV*	**1 481**	**1 481**	**2 962**
Jumlah/*Total*	**4 913**	**5 661**	**10 574**

Catatan/*Note*: -

Sumber/*Source*: Badan Kepegawaian, Pendidikan dan Pelatihan Daerah/*Regional Personnel, Education and Training Board*

https://kebumenkab.bps.go.id

2.4 KEUANGAN PEMERINTAH *GOVERNMENT FINANCE*

Tabel / *Table* 2.4.1 **Realisasi Pendapatan Pemerintah Kabupaten Kebumen Menurut Jenis Pendapatan (ribu rupiah), 2019–2020**
Actual Kebumen Regency Government Revenues by Kind of Revenues (thousand rupiahs), 2019–2020

Jenis Pendapatan/*Kind of Revenues*	2019	2020
(1)	(2)	(3)
1. Pendapatan Asli Daerah (PAD)/*Regional Revenue*	409 163 433	
1.1 Pajak Daerah/*Regional Tax*	110 614 568	
1.2 Retribusi Daerah/*Regional Retribution*	27 141 726	
1.3 Hasil Perusahaan Milik Daerah dan Pengelolaan Kekayaan Daerah yang Dipisahkan/*Regional-Owned Company Revenue and Separated Management of Regional Wealth*	14 210 376	
1.4 Lain-lain PAD yang Sah/*Other Regional Revenue*	257 196 761	
2. Dana Perimbangan/*Balance Funds*	1 688 387 155	
2.1 Bagi Hasil Pajak/*Tax Sharing Revenue*	20 809 791	
2.2 Bagi Hasil Bukan Pajak/Sumber Daya Alam/*Non-Tax Sharing Revenue/Natural Resources*	1 349 316	
2.3 Dana Alokasi Umum/*General Allocation Fund*	1 279 681 428	
2.4 Dana Alokasi Khusus/*Special Allocation Fund*	386 546 619	
3. Lain-lain Pendapatan yang Sah/*Other Revenue*	720 944 394	
3.1 Pendapatan Hibah/*Grant*	137 498 110	
3.2 Dana Darurat/*Emergency Fund*		
3.3 Dana Bagi Hasil Pajak dari Provinsi dan Pemerintah Daerah Lainnya/*Tax Sharing Revenue from Provincial and Other Regional Governments*	143 529 063	
3.4 Dana Penyesuaian dan Otonomi Daerah/*Regional Adjustment and Autonomy Fund*	34 569 662	
3.5 Bantuan Keuangan dari Provinsi atau Pemerintah Daerah Lainnya/*Financial Assistance from Provincial or Other Regional Governments*	9 936 200	
3.6 Lainnya/*Others*	395 411 358	
Jumlah/*Total*	**2 818 494 983**	

Catatan/*Note*: ...
Sumber/*Source*: Badan Pengelolaan Keuangan dan Aset Daerah/*Regional Financial and Asset Management Agency*

https://kebumenkab.bps.go.id

Tabel / *Table* 2.4.2

Realisasi Belanja Pemerintah Kabupaten Kebumen Menurut Jenis Belanja (ribu rupiah), 2019–2020
Actual Kebumen Regency Government Expenditures by Kind of Expenditures (thousand rupiahs), 2019–2020

Jenis Pendapatan *Kind of Revenues*	2019	2020
(1)	(2)	(3)
1. Belanja Tidak Langsung/*Indirect Expenditures*	1 707 700 081	
1.1 Belanja Pegawai/*Personnel Expenditures*	1 092 633 851	
1.2 Belanja Bunga/*Interest Expenditures*		
1.3 Belanja Subsidi/*Subsidies Expenditures*		
1.4 Belanja Hibah/*Grant Expenditures*	31 299 036	
1.5 Belanja Bantuan Sosial/*Social Aid Expenditures*	20 742 420	
1.6 Belanja Bagi Hasil/*Sharing Fund Expenditure*	15 502 510	
1.7 Belanja Bantuan Keuangan/*Financial Aids Expenditures*	547 521 693	
1.8 Belanja Tidak Terduga/*Unpredicted Expenditures*	570	
2. Belanja Langsung/*Direct Expenditures*	1 101 849 362	
2.1 Belanja Pegawai/*Personnel Expenditures*	94 148 451	
2.2 Belanja Barang dan Jasa/*Goods and Services Expenditures*	641 860 117	
2.3 Belanja Modal/*Capital Expenditure*	365 840 794	
Jumlah/*Total*	**2 809 549 444**	

Catatan/*Note*: ...
Sumber/*Source*: Badan Pengelolaan Keuangan dan Aset Daerah/*Regional Financial and Asset Management Agency*

https://kebumenkab.bps.go.id

BAB
Chapter
03

PENDUDUK DAN KETENAGAKERJAAN

POPULATION AND EMPLOYMENT

Penduduk Kabupaten Kebumen

Kebumen Regency Residents

2020

https://kebumenkab.bps.go.id

Hasil Sensus Penduduk menunjukkan bahwa jumlah penduduk Kabupaten Kebumen tahun 2020

1.350 Ribu jiwa

The results of population Census show that the population of Kebumen Regency in 2020, 1.350 thousand inhabitants

Selama periode 2010-2020, laju pertumbuhan penduduk Kabupaten Kebumen per tahun sebesar

1,64%

During the period 2010-2020, the population growth rate of Kebumen Regency per year was 1,64%

Rasio jenis kelamin penduduk sebesar **102,65**

The sex ratio of population is 102,65

Setiap 100 penduduk perempuan terdapat 103 penduduk laki-laki

Every 100 female residents there are 103 male residents

Salah satu sumber data kependudukan adalah **Sensus Penduduk setiap 10 tahun sekali** Pastikan Anda tercatat

One source of population data is a population census every 10 years Make sure you are recorded

https://kebumenkab.bps.go.id

PENJELASAN TEKNIS

1. Sumber utama data kependudukan adalah sensus penduduk yang dilaksanakan setiap sepuluh tahun sekali. Sensus penduduk telah dilaksanakan sebanyak enam kali sejak Indonesia merdeka, yaitu tahun 1961, 1971, 1980, 1990, 2000, dan 2010. Di dalam sensus penduduk, pencacahan dilakukan terhadap seluruh penduduk yang berdomisili di wilayah teritorial Indonesia termasuk warga negara asing kecuali anggota korps diplomatik negara sahabat beserta keluarganya. Metode pengumpulan data dalam sensus dilakukan dengan wawancara antara petugas sensus dengan responden dan juga melalui *e-census*. Pencatatan penduduk menggunakan konsep *usual residence*, yaitu konsep di mana penduduk biasa bertempat tinggal. Bagi penduduk yang bertempat tinggal tetap dicacah di mana mereka biasa tinggal, sedangkan untuk penduduk yang tidak bertempat tinggal tetap dicacah di tempat di mana mereka ditemukan petugas sensus pada malam 'Hari Sensus'. Termasuk penduduk yang tidak bertempat tinggal tetap adalah tuna wisma, awak kapal berbendera Indonesia, penghuni perahu/rumah apung, masyarakat terpencil/terasing, dan pengungsi. Bagi

TECHNICAL NOTES

1. The main source of demographic data is population census, which is conducted every ten years. Population Census has been conducted six times since Indonesia's independence: 1961, 1971, 1980, 1990, 2000, and 2010. The population census enumerates all residents who domicile in the entire territory of Indonesia including foreign citizens except the diplomatic corps members and their families. The method of data collection in a population census involves interviewing respondents and conducting e-census. Enumeration of the population uses the concept of "usual residence", which is the concept of "places where people usually live". De jure was applied to the permanent residents, while de facto was applied to non-permanent residents. The permanent residents were enumerated in place where they normally live, the non-permanent residents were enumerated where they were found by the enumerators, on the night of 'Census Date'. The non permanent residents include homeless people, ship crew, boat people, remote area community, and internally displaced persons. Those who had permanent residence and had been travelling away from their home for six months or more were not enumerated in

https://kebumenkab.bps.go.id

mereka yang mempunyai tempat tinggal tetap dan sedang bepergian ke luar wilayah lebih dari enam bulan, tidak dicacah di tempat tinggalnya, tetapi dicacah di tempat tujuannya. Untuk tahun yang tidak dilaksanakan sensus penduduk, data kependudukan diperoleh dari hasil proyeksi penduduk. Proyeksi penduduk merupakan suatu perhitungan ilmiah yang didasarkan pada asumsi dari komponen-komponen perubahan penduduk, yaitu kelahiran, kematian, dan migrasi. Proyeksi penduduk Indonesia 2010–2035 menggunakan data dasar penduduk hasil SP2010.

their permanent place, but in the place where they were during the census. For the periods where the population census is not conducted, population projection is done to estimate population during those years. The population projection is an estimate based on the demographic components, such as birth, death, and migration. Indonesia's 2010–2035 population projection used the 2010 Population Census as the base population. The main source of demographic data is population census, which is conducted every ten years.

2. Penduduk Indonesia adalah semua orang yang berdomisili di wilayah teritorial Indonesia selama 6 bulan atau lebih dan atau mereka yang berdomisili kurang dari 6 bulan tetapi bertujuan menetap.

2. *The population of Indonesia are all residents of the entire territory of Indonesia who have stayed for six months or longer, and those who intended to stay more than six months even though their length of stay is less than six months.*

3. Laju pertumbuhan penduduk adalah angka yang menunjukkan persentase pertambahan penduduk dalam jangka waktu tertentu.

3. *The growth rate of population is the number that show percentage of population growth within a specified period.*

4. Kepadatan penduduk adalah rasio banyaknya penduduk per kilometer persegi.

4. *Population density is ratio of population per square kilometer.*

5. Rasio jenis kelamin adalah perbandingan antara penduduk

5. *Sex ratio is the ratio of males population to females population*

https://kebumenkab.bps.go.id

laki-laki dan penduduk perempuan pada suatu wilayah dan waktu tertentu. Biasanya dinyatakan dengan banyaknya penduduk laki-laki untuk 100 penduduk perempuan.

in a given area and time, usually expressed as the number of males for every 100 females.

6. Distribusi penduduk adalah pola persebaran penduduk di suatu wilayah, baik berdasarkan batas-batas geografis maupun berdasarkan batas-batas administrasi pemerintahan.

6. *Population distribution is the pattern of population distribution in an area, either by geographic boundaries or by government administrative boundaries.*

7. Komposisi penduduk adalah pola persebaran penduduk menurut karakteristiknya, contoh: penduduk menurut kelompok umur, penduduk menurut jenis kelamin

7. *Population compotition is the pattern of population distribution by its characteristics, example: population by age group, population by sex*

8. Rumah tangga adalah seseorang atau sekelompok orang yang mendiami sebagian atau seluruh bangunan fisik/sensus dan biasanya tinggal bersama serta pengelolaan makan dari satu dapur. Yang dimaksud makan dari satu dapur adalah jika pengurusan kebutuhan sehari-harinya dikelola bersama-sama menjadi satu.

8. *Household is an individual or group of people living in a physical/census building unit or part of it and usually commit on a common provision for food and other essentials of living. Common provision for food means one organising daily needs for all of household members.*

9. Anggota rumah tangga adalah semua orang yang biasanya bertempat tinggal di suatu rumah tangga, baik yang berada di rumah pada waktu pencacahan maupun yang sementara tidak ada.

9. *Household member are those who usually lives in a household regardless of their location at the time of enumeration.*

https://kebumenkab.bps.go.id

10. Rata-rata anggota rumah tangga adalah angka yang menunjukkan rata-rata jumlah anggota rumah tangga per rumah tangga.

10. Average household size is the average number of household members per household.

11. Penduduk usia kerja adalah penduduk yang berumur 15 tahun ke atas.

11. Working age population is persons of 15 years and over.

12. Angkatan kerja adalah penduduk usia kerja (15 tahun ke atas) yang bekerja, punya pekerjaan namun sementara tidak bekerja, dan pengangguran.

12. Labor force or economically active are persons of 15 years and over, who in the previous week were working, temporarily absent from work but having jobs, and unemployment.

13. Bekerja adalah kegiatan ekonomi yang dilakukan oleh seseorang dengan maksud memperoleh atau membantu memperoleh pendapatan atau keuntungan dan lamanya bekerja paling sedikit 1 jam secara terus menerus dalam seminggu yang lalu (termasuk pekerja keluarga tanpa upah yang membantu dalam suatu usaha/kegiatan ekonomi).

13. Working is economic activity conducted by a person and intended to earn income by doing work or helping to do work at least one hour continuously during the reference week (including unpaid family worker/s for any economic activity).

14. Jumlah jam kerja seluruhnya adalah jumlah jam kerja yang digunakan untuk bekerja (tidak termasuk jam kerja istirahat resmi dan jam kerja yang digunakan untuk hal-hal di luar pekerjaan).

14. Total working hours is the total hours spent by an employee to perform all jobs (excluding the time used for other activities which are not classified as work).

15. Lapangan usaha adalah bidang kegiatan dari pekerjaan/tempat bekerja di mana seseorang bekerja. Klasifikasi lapangan usaha mengikuti Klasifikasi Baku Lapangan Usaha Indonesia (KBLI)

15. Industry is field of a person's activity or establishment. The classification of industries follows the Indonesia Standard Industrial Classification (KBLI) in one digit.

https://kebumenkab.bps.go.id

dalam 1 digit.

16. Status pekerjaan adalah kedudukan seseorang dalam unit usaha/kegiatan dalam melakukan pekerjaan.

16. Employment status is the status of a person at his place of work or establishment where he was employed.

17. Berusaha sendiri tanpa dibantu orang lain adalah bekerja atau berusaha dengan menanggung risiko secara ekonomis, yaitu dengan tidak kembalinya ongkos produksi yang telah dikeluarkan dalam rangka usahanya tersebut, serta tidak menggunakan pekerja dibayar maupun pekerja tak dibayar, termasuk yang sifat pekerjaannya memerlukan teknologi atau keahlian khusus.

17. Own-account worker is a person who works at his own risk without assisted by paid per mount worker or unpaid worker include technical job or skill job.

18. Berusaha dibantu buruh tidak tetap/buruh tidak dibayar adalah bekerja atau berusaha atas risiko sendiri, dan menggunakan buruh/pekerja tak dibayar dan atau buruh/pekerja tidak tetap.

18. Employer assisted by temporary workers/unpaid worker is a person who works at his own risk and assisted by temporary worker/unpaid worker.

19. Berusaha dibantu buruh tetap/buruh dibayar adalah berusaha atas risiko sendiri dan mempekerjakan paling sedikit satu orang buruh/ pekerja tetap yang dibayar.

19. Employer assisted by permanent workers/paid workers is a person who does his business at her/ his own risk at least one assisted by paid permanent worker.

20. Buruh/karyawan/pegawai adalah seseorang yang bekerja pada orang lain atau instansi/ kantor/ perusahaan secara tetap dengan menerima upah/gaji baik berupa uang maupun barang.

20. Employee is a person who work permanently for other people or institution/office/ company and gains some money/cash or goods as wage/salary. Labor who have no permanent employer is not

https://kebumenkab.bps.go.id

Buruh yang tidak mempunyai majikan tetap, tidak digolongkan sebagai buruh/karyawan, tetapi sebagai pekerja bebas. Seseorang dianggap memiliki majikan tetap jika memiliki 1 (satu) majikan (orang/rumah tangga) yang sama dalam sebulan terakhir, khusus pada sektor bangunan batasannya tiga bulan. Apabila majikannya instansi/ lembaga, boleh lebih dari satu.

categorized as a laborer/ worker/ employee but casual worker. A laborers in general is considered to have a permanent employer if he has the same employer during the past month, particularly for building construction sector is 3 months. If the employer is an institution, more than 1 (one) employer is allowed.

21. Pekerja bebas adalah seseorang yang bekerja pada orang lain/ majikan/institusi yang tidak tetap (lebih dari 1 majikan dalam sebulan terakhir) di usaha pertanian baik berupa usaha rumah tangga maupun bukan usaha rumah tangga, ataupun di nonpertanian atas dasar balas jasa dengan menerima upah atau imbalan baik berupa uang maupun barang, dan baik dengan sistem pembayaran harian maupun borongan

21. Casual employee is a person who does not work permanently for other people/employer/ institution (more than 1 employer during the last 1 month) in agricultural sector, either home industry or not home industry, or in non-agricultural sector based on remuneration paid with money or goods, and based on daily or contact payment system.

22. Pekerja tak dibayar adalah seseorang yang bekerja membantu usaha untuk memperoleh penghasilan/ keuntungan yang dilakukan oleh salah seorang anggota rumah tangga atau bukan anggota rumah tangga tanpa mendapat upah/gaji baik berupa uang maupun barang.

22. Unpaid worker is a person who intended to work without pa,y either with money or good, in an establishment run by other members of the family, relative or neighbour.

https://kebumenkab.bps.go.id

Gambar 3.1
Figures

Jumlah Penduduk Menurut Kecamatan di Kabupaten Kebumen, 2020
Population by Subdistrict in Kebumen Regency, 2020

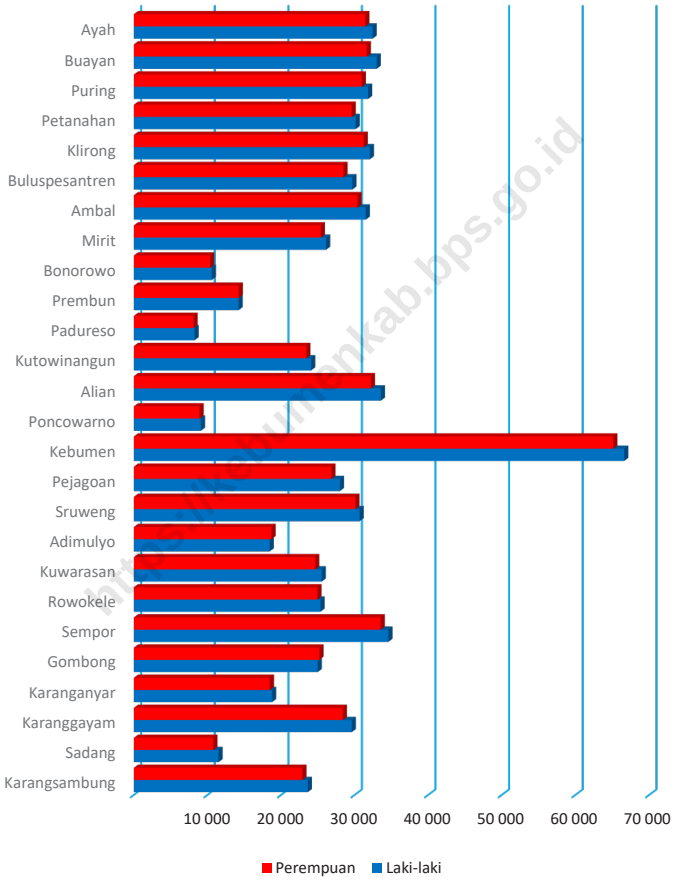

Sumber/*Source* : ....

Gambar / *Figures* 3.2 **Rasio Jenis Kelamin Penduduk Menurut Kecamatan di Kabupaten Kebumen, 2020**
Population Sex Ratio by Subdistrict in Kebumen Regency, 2020

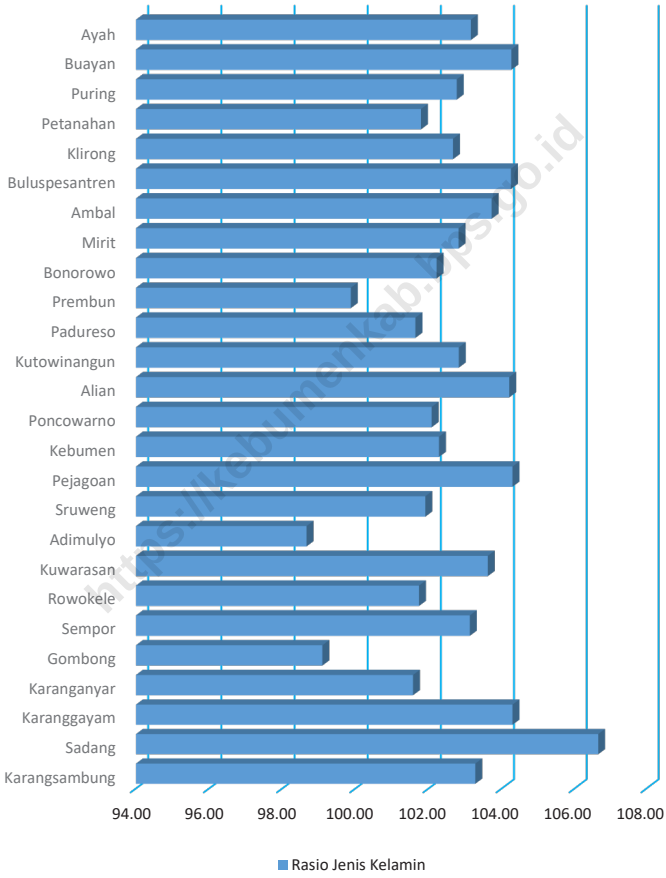

https://kebumenkab.bps.go.id

Sumber/*Source* : ....

3.1 PENDUDUK
POPULATION

Tabel 3.1.1 / ***Table***

Penduduk, Laju Pertumbuhan Penduduk per Tahun, Distribusi Persentase Penduduk, Kepadatan Penduduk, Rasio Jenis Kelamin Penduduk Menurut Kecamatan di Kabupaten Kebumen, 2020
Population, Annual Population Growth Rate, Percentage Distribution of Population, Population Density, and Population Sex Ratio by Subdistrict in Kebumen Regency, 2020

Kecamatan *Subdistrict*	Penduduk (ribu) *Population (thousand)*
(1)	(2)
Ayah	63.89
Buayan	64.64
Puring	62.79
Petanahan	59.72
Klirong	63.31
Buluspesantren	58.18
Ambal	61.90
Mirit	51.52
Bonorowo	20.96
Prembun	28.48
Padureso	16.35
Kutowinangun	47.52
Alian	65.78
Poncowarno	18.04
Kebumen	131.75
Pejagoan	54.83
Sruweng	60.78
Adimulyo	37.15
Kuwarasan	50.16
Rowokele	50.30
Sempor	68.12
Gombong	50.20
Karanganyar	37.27
Karanggayam	57.99
Sadang	22.29
Karangsambung	46.53
Kebumen	**1 350.44**

https://kebumenkab.bps.go.id

Lanjutan Tabel/*Continued Table* 3.1.1

Kecamatan *Subdistrict*	Persentase Penduduk *Percentage of Total Population*	Kepadatan Penduduk per km^2 *Population Density per sq.km*
(1)	(7)	(8)
Ayah	4.73	837
Buayan	4.79	945
Puring	4.65	1 013
Petanahan	4.42	1 332
Klirong	4.69	1 464
Buluspesantren	4.31	1 193
Ambal	4.58	992
Mirit	3.82	984
Bonorowo	1.55	1 002
Prembun	2.11	1 240
Padureso	1.21	565
Kutowinangun	3.52	1 409
Alian	4.87	1 139
Poncowarno	1.34	659
Kebumen	9.76	3 134
Pejagoan	4.06	1 586
Sruweng	4.50	1 391
Adimulyo	2.75	855
Kuwarasan	3.71	1 482
Rowokele	3.72	935
Sempor	5.04	680
Gombong	3.72	2 577
Karanganyar	2.76	1 187
Karanggayam	4.29	531
Sadang	1.65	411
Karangsambung	3.45	714
Kebumen	**100.00**	**1 054**

https://kebumenkab.bps.go.id

Lanjutan Tabel/*Continued Table* 3.1.1

Kecamatan *Subdistrict*	Rasio Jenis Kelamin *Population Sex Ratio*
(1)	(11)
Ayah	103.15
Buayan	104.26
Puring	102.77
Petanahan	101.79
Klirong	102.67
Buluspesantren	104.25
Ambal	103.72
Mirit	102.82
Bonorowo	102.22
Prembun	99.87
Padureso	101.64
Kutowinangun	102.83
Alian	104.20
Poncowarno	102.08
Kebumen	102.28
Pejagoan	104.29
Sruweng	101.91
Adimulyo	98.66
Kuwarasan	103.62
Rowokele	101.74
Sempor	103.13
Gombong	99.10
Karanganyar	101.57
Karanggayam	104.29
Sadang	106.66
Karangsambung	103.28
Kebumen	**102.74**
Hasil Registrasi/*Registration Result*	
Hasil Proyeksi [1]/*Projection Result* [1]	

https://kebumenkab.bps.go.id

Catatan/*Note*: [1] Data dari Hasil Proyeksi Penduduk Indonesia 2010–2035 (Pertengahan tahun/Juni)/*Data from the result of Indonesia Population Projection 2010–2035 (mid year/June)*

Sumber/*Source*: Dinas Kependudukan dan Pencatatan Sipil Kabupaten/Kota ...../*Population and Civil Registration Agency* .....

3.2 KETENAGAKERJAAN
EMPLOYMENT

Tabel / *Table* 3.2.1 **Jumlah Penduduk Berumur 15 Tahun Keatas Menurut Jenis Kegiatan Selama Seminggu yang Lalu dan Jenis Kelamin di Kabupaten Kebumen, 2020**
Population Aged 15 Years and Over by Type of Activity During The Previous Week and Sex in Kebumen Regency, 2020

Kegiatan Utama *Main Activity*	Jenis Kelamin/*Sex*		
	Laki-Laki *Male*	Perempuan *Female*	Jumlah *Total*
(1)	(2)	(3)	(4)
I. Angkatan Kerja/*Economically Active*	368 092	265 595	633 687
1. Bekerja/*Working*	343 127	252 076	595 203
2. Pengangguran Terbuka/*Unemployment*	24 965	13 519	38 484
II. Bukan Angkatan Kerja/*Economically Inactive*	81 450	194 977	276 427
1. Sekolah/*Attending School*	34 292	25 542	59 834
2. Mengurus Rumah Tangga/*Housekeeping*	23 733	152 037	175 770
3. Lainnya/*Others*	23 425	17 398	40 823
Jumlah/*Total*	449 542	460 572	910 114

Catatan/*Note*:
Sumber/*Source*: BPS, Survei Angkatan Kerja Nasional (Sakernas) Agustus/*BPS-Statistics Indonesia, August National Labor Force Survey*

https://kebumenkab.bps.go.id

Tabel / *Table* 3.2.2

Penduduk Berumur 15 Tahun ke Atas Menurut Pendidikan Tertinggi yang Ditamatkan dan Jenis Kegiatan Selama Seminggu yang Lalu di Kabupaten Kebumen, 2020
Population 15 Years of Age and Over by Educational Attainment and Type of Activity During the Previous Week in Kebumen Regency, 2020

Pendidikan Tertinggi yang Ditamatkan [1] *Educational Attainment* [1]	Angkatan Kerja/*Economically Active*			Persentase Bekerja terhadap Angkatan Kerja *Percentage of Working to Economically Active*
	Bekerja *Working*	Pengangguran [2] *Unemployment* [2]	Jumlah Angkatan Kerja *Total of Economically Active*	
(1)	(2)	(3)	(4)	(5)
0	299 279	6 778	306 057	97.79
1	114 962	4 533	119 495	96.21
2	144 359	24 163	168 522	85.66
3	36 603	3 010	39 613	92.40
Jumlah/*Total*	595 203	38 484	633 687	93.93

https://kebumenkab.bps.go.id

Lanjutan Tabel/*Continued Table* 3.2.2

Pendidikan Tertinggi yang Ditamatkan [1] *Educational Attainment* [1]	Bukan Angkatan Kerja *Not Economically Active*	Jumlah *Total*	Persentase Angkatan Kerja terhadap Penduduk Usia Kerja *Percentage of Economically Active to Working Age Population*
(1)	(6)	(7)	(8)
0	130 125	436 182	70.17
1	86 021	205 516	58.14
2	52 524	221 046	76.24
3	7 757	47 370	83.62
Jumlah/*Total*	276 427	910 114	69.63

https://kebumenkab.bps.go.id

Catatan/*Note*: [1] 0. ≤ Sekolah Dasar (SD)/≤ *Primary School*
1. Sekolah Menengah Pertama/*Junior High School*
2. Sekolah Menengah Atas/*Senior High School*
3. Perguruan Tinggi/*Collage*

[2] 1. Mencari pekerjaan/*Looking for work*
2. Mempersiapkan usaha/*Establishing a new business/firm*
3. Merasa tidak mungkin mendapat pekerjaan/*Hopeless of job*
4. Sudah punya pekerjaan tetapi belum mulai bekerja/*Have a job in future start*

Sumber/*Source*: BPS, Survei Angkatan Kerja Nasional (Sakernas) Agustus/*BPS-Statistics Indonesia, August National Labor Force Survey*

Tabel / *Table* 3.2.3

Penduduk Berumur 15 Tahun Ke Atas yang Bekerja Selama Seminggu yang Lalu Menurut Status Pekerjaan Utama dan Jenis Kelamin di Kabupaten Kebumen, 2020
Population 15 Years of Age and Over who Worked During The Previous Week by Main Employment Status and Sex in Kebumen Regency, 2020

Status Pekerjaan Utama *Main Employment Status*	Laki-Laki *Male*	Perempuan *Female*	Jumlah *Total*
(1)	(2)	(3)	(4)
Berusaha sendiri *Own account worker*	62 092	53 913	116 005
Berusaha dibantu buruh tidak tetap/buruh tidak dibayar *Employer assisted by temporary worker/ unpaid worker*	88 814	52 659	141 473
Berusaha dibantu buruh tetap/buruh dibayar *Employer assisted by permanent worker/ paid worker*	12 755	4 834	17 589
Buruh/Karyawan/Pegawai/*Employee*	98 967	63 267	162 234
Pekerja bebas *Casual worker*	53 697	13 899	67 596
Pekerja keluarga/tak dibayar *Family worker/unpaid worker*	26 802	63 504	90 306
Jumlah/*Total*	**343 127**	**252 076**	**595 203**

Catatan/*Note*: ...
Sumber/*Source*: BPS, Survei Angkatan Kerja Nasional (Sakernas) Agustus/*BPS-Statistics Indonesia, August National Labor Force Survey*

https://kebumenkab.bps.go.id

https://kebumenkab.bps.go.id

BAB
Chapter
04

SOSIAL DAN KESEJAHTERAAN RAKYAT

SOCIAL AND WELFARE

Angka Paristipasi Murni (APM) dan Angka Partisipasi Kasar (APK) Menurut Jenjang Pendidikan

Net Participation Rate (NPR) and Gross Participation Rate (GPR) by Educational Level



Angka Kesakitan Penduduk menurut Jenis Kelamin

Mordibity Rate by Sex



https://kebumenkab.bps.go.id

PENJELASAN TEKNIS

1. **Tidak/belum pernah sekolah** adalah mereka yang tidak pernah atau belum pernah terdaftar dan tidak pernah atau belum pernah aktif mengikuti pendidikan di suatu jenjang pendidikan formal. Termasuk juga yang tamat/belum tamat taman kanak-kanak tetapi tidak melanjutkan ke sekolah dasar.

2. **Masih bersekolah** adalah mereka yang terdaftar dan aktif mengikuti pendidikan formal dan nonformal (Paket A, B, atau C), baik pendidikan dasar, menengah maupun pendidikan tinggi. Bagi mahasiswa yang sedang cuti dianggap masih bersekolah.

3. **Tidak bersekolah lagi** adalah mereka yang pernah terdaftar dan aktif mengikuti pendidikan di suatu jenjang pendidikan formal dan nonformal (Paket A, B, atau C), tetapi pada saat pencacahan tidak lagi terdaftar dan tidak aktif mengikuti pendidikan.

4. **Tamat sekolah** adalah menyelesaikan pelajaran yang ditandai dengan lulus ujian akhir pada kelas atau tingkat terakhir suatu jenjang pendidikan di sekolah negeri maupun swasta dengan mendapatkan tanda tamat belajar/ijazah. Seseorang yang belum mengikuti pelajaran

TECHNICAL NOTES

1. ***Not/never attending school*** *is someone who has never attended or never been registered in a formal education, such as primary, secondary, and tertiary education. Those who just completed kindergarten are considered as never attended school.*

2. ***Attending school*** *is someone who is currently attending primary, secondary, or tertiary education, including package A, package B, or package C. College student who postpones his/her study is considered as attending school.*

3. ***Not attending school anymore*** *is someone who had enrolled and participated in formal and non-formal education in the past including package A, package B, or package C, but currently does not attend school.*

4. ***Completed particular level of education*** *is someone who has completed particular level of education in private or public school and accepting graduation certificate. Someone who has never attended the highest grade but passed the final exam is considered as completed particular level of*

https://kebumenkab.bps.go.id

pada kelas tertinggi tetapi telah mengikuti ujian akhir dan lulus dianggap tamat sekolah.

5. **Imunisasi** adalah memasukkan kuman atau racun penyakit tertentu yang sudah dilemahkan (vaksin) ke dalam tubuh dengan cara disuntik atau diminum (diteteskan dalam mulut) dengan maksud agar terjadi kekebalan tubuh terhadap penyakit tersebut.

6. **BCG (Bacillus Calmette Guerin)** merupakan vaksinasi untuk mencegah penyakit TBC, diberikan pada bayi baru lahir atau anak, dengan suntikan pada kulit pangkal lengan atas. Bekas suntikan kemudian akan membentuk tonjolan kecil jaringan parut pada kulit lengan atas. Suntikan BCG diberikan kepada anak sebanyak 1 kali.

7. **DPT (Difteri, Pertusis, Tetanus)** merupakan vaksin untuk mencegah penyakit Difteri, Pertusis, dan Tetanus yang diberikan pada bayi berumur 3 bulan ke atas, dengan suntikan pada paha, diulang 1 bulan dan 2 bulan kemudian, sehingga suntikan imunisasi DPT lengkap pada balita berjumlah 3 kali (kadang-kadang selang waktu antar suntikan bisa lebih dari 1 bulan).

education.

5. ***Immunization** is putting enervated microbe of a certain disease into human body by injection or drinking (dropping into mouth) to make the body immune to that disease.*

6. ***BCG (Bacillus Calmette Guerin)** is a vaccine to prevent TBC disease, given to newborns or children, by injection at the base of the skin of the upper arm. Injection site will form little bumps of scar tissue in the skin of the upper arm. BCG injections given to children 1 times.*

7. ***DPT (Diphtheria, Pertussis, Tetanus)** is a vaccine to prevent the diphtheria, pertussis, and tetanus disease, given to infants aged 3 months and above, with a shot in the thigh, repeated one month and two months later, so that the complete DPT immunization shots at toddler totaling 3 times (sometimes the time interval between injections can be more than 1 month).*

https://kebumenkab.bps.go.id

8. **Untuk mengukur kemiskinan**, BPS menggunakan konsep kemampuan memenuhi kebutuhan dasar (basic needs approach). Dengan pendekatan ini, kemiskinan dipandang sebagai ketidakmampuan dari sisi ekonomi untuk memenuhi kebutuhan dasar makanan dan bukan makanan yang diukur dari sisi pengeluaran. Metode yang digunakan adalah menghitung Garis Kemiskinan (GK), yang terdiri dari dua komponen yaitu Garis Kemiskinan Makanan (GKM) dan Garis Kemiskinan Non-Makanan (GKNM). Penghitungan Garis Kemiskinan dilakukan secara terpisah untuk daerah perkotaan dan perdesaan.

8. ***To measure poverty****, BPS-Statistics Indonesia has used the concept of basic needs approach. Therefore, poverty is viewed as economic inability to fulfill food and non-food basic needs which are measured by consumption/expenditure. The method used is calculating poverty line, which consists of two components that are Food Poverty Line (FPL) and Non-Food Poverty Line (NFPL). The poverty line was calculated separately for urban and rural areas.*

9. **Penduduk miskin** adalah penduduk yang memiliki rata-rata pengeluaran per kapita per bulan di bawah Garis Kemiskinan.

9. A person whose expenditure per capita per month is below the poverty line is considered to be ***poor.***

10. **Garis Kemiskinan Makanan (GKM)** merupakan nilai pengeluaran kebutuhan minimum makanan yang disetarakan dengan 2.100 kkalori per kapita per hari. Garis Kemiskinan Non-Makanan (GKNM) adalah kebutuhan minimum untuk perumahan, sandang, pendidikan, kesehatan, dan kebutuhan dasar lainnya.

10. The Food Poverty Line *refers to the daily minimum requirement of 2,100 kcal per capita per day. The Non-Food Poverty Line refers to the minimum requirement for household necessities for clothing, education, health, and other basic individual needs.*

https://kebumenkab.bps.go.id

4.1 PENDIDIKAN
EDUCATION

Tabel 4.1.1
Table

Jumlah Sekolah, Guru, dan Murid Taman Kanak-Kanak (TK) di Bawah Kementerian Pendidikan dan Kebudayaan Menurut Kecamatan di Kabupaten Kebumen 2019/2020 dan 2020/2021
Number of Schools, Teachers, and Pupils in Kindergarten Under The Ministry of Education and Culture by Subdistrict in Kebumen Regency, 2019/2020 and 2020/2021

Kecamatan *Subdistrict*	Sekolah/*Schools*					
	Negeri/*Public*		Swasta/*Private*		Jumlah/*Total*	
	2019/2020	2020/2021	2019/2020	2020/2021	2019/2020	2020/2021
(1)	(2)	(3)	(4)	(5)	(6)	(7)
Ayah	-	-	20	20	20	20
Buayan	-	-	28	28	28	28
Puring	-	-	31	31	31	31
Petanahan	-	-	27	27	27	27
Klirong	-	-	28	28	28	28
Buluspesantren	-	-	22	22	22	22
Ambal	-	-	31	31	31	31
Mirit	-	-	26	27	26	27
Bonorowo	-	-	14	14	14	14
Prembun	-	-	18	18	18	18
Padureso	-	-	13	13	13	13
Kutowinangun	-	-	21	21	21	21
Alian	-	-	23	23	23	23
Poncowarno	-	-	10	10	10	10
Kebumen	1	1	47	47	48	48
Pejagoan	-	-	20	20	20	20
Sruweng	-	-	23	23	23	23
Adimulyo	-	-	27	27	27	27
Kuwarasan	1	1	25	24	26	25
Rowokele	-	-	18	18	18	18
Sempor	-	-	25	25	25	25
Gombong	-	-	22	22	22	22
Karanganyar	-	-	22	22	22	22
Karanggayam	-	-	21	21	21	21
Sadang	-	-	12	11	12	11
Karangsambung	-	-	15	15	15	15
Kebumen	**2**	**2**	**589**	**588**	**591**	**590**

https://kebumenkab.bps.go.id

Lanjutan Tabel/*Continued Table* 4.1.1

Kecamatan *Subdistrict*	Guru [1]/*Teachers* [1]					
	Negeri/*Public*		Swasta/*Private*		Jumlah/*Total*	
	2019/2020	2020/2021	2019/2020	2020/2021	2019/2020	2020/2021
(1)	(8)	(9)	(10)	(11)	(12)	(13)
Ayah	-	-	61	63	61	63
Buayan	-	-	65	64	65	64
Puring	-	-	89	84	89	84
Petanahan	-	-	76	75	76	75
Klirong	-	-	74	74	74	74
Buluspesantren	-	-	65	62	65	62
Ambal	-	-	73	73	73	73
Mirit	-	-	69	70	69	70
Bonorowo	-	-	40	39	40	39
Prembun	-	-	46	44	46	44
Padureso	-	-	27	28	27	28
Kutowinangun	-	-	63	64	63	64
Alian	-	-	61	59	61	59
Poncowarno	-	-	22	22	22	22
Kebumen	14	13	198	190	212	203
Pejagoan	-	-	53	51	53	51
Sruweng	-	-	55	54	55	54
Adimulyo	-	-	57	57	57	57
Kuwarasan	8	8	61	57	69	65
Rowokele	-	-	37	31	37	31
Sempor	-	-	100	98	100	98
Gombong	-	-	61	64	61	64
Karanganyar	-	-	60	57	60	57
Karanggayam	-	-	55	52	55	52
Sadang	-	-	27	27	27	27
Karangsambung	-	-	34	34	34	34
Kebumen	**22**	**21**	**1 629**	**1 593**	**1 651**	**1 614**

https://kebumenkab.bps.go.id

Lanjutan Tabel/*Continued Table* 4.1.1

Kecamatan *Subdistrict*	Murid/*Pupils*					
	Negeri/*Public*		Swasta/*Private*		Jumlah/*Total*	
	2019/2020	2020/2021	2019/2020	2020/2021	2019/2020	2020/2021
(1)	(14)	(15)	(16)	(17)	(18)	(19)
Ayah	-	-	708	634	708	634
Buayan	-	-	849	824	849	824
Puring	-	-	950	872	950	872
Petanahan	-	-	790	754	790	754
Klirong	-	-	877	860	877	860
Buluspesantren	-	-	739	648	739	648
Ambal	-	-	830	887	830	887
Mirit	-	-	593	570	593	570
Bonorowo	-	-	304	269	304	269
Prembun	-	-	438	420	438	420
Padureso	-	-	247	259	247	259
Kutowinangun	-	-	657	598	657	598
Alian	-	-	728	682	728	682
Poncowarno	-	-	280	278	280	278
Kebumen	110	80	2 376	2 221	2 486	2 301
Pejagoan	-	-	756	698	756	698
Sruweng	-	-	517	473	517	473
Adimulyo	-	-	540	564	540	564
Kuwarasan	83	70	653	601	736	671
Rowokele	-	-	414	403	414	403
Sempor	-	-	1 045	1 062	1 045	1 062
Gombong	-	-	1 123	982	1 123	982
Karanganyar	-	-	607	542	607	542
Karanggayam	-	-	662	628	662	628
Sadang	-	-	295	266	295	266
Karangsambung	-	-	480	415	480	415
Kebumen	**193**	**150**	**18 458**	**17 410**	**18 651**	**17 560**

Catatan/*Note*: [1] Jumlah guru termasuk kepala sekolah dan guru/*The total of teachers including headmaster and teacher*

Sumber/*Source*: Kementerian Pendidikan dan Kebudayaan, Data Semester Ganji/*Ministry of Educations and Culture, Odd Semester Data*

https://kebumenkab.bps.go.id

Tabel / *Table* 4.1.2

Jumlah Sekolah, Guru, dan Murid Raudatul Athfal (RA) di Bawah Kementerian Agama Menurut Kecamatan di Kabupaten Kebumen 2019/2020 dan 2020/2021
Number of Schools, Teachers, and Pupils in Raudatul Athfal (RA) Under The Ministry of Religious Affairs by Subdistrict in Kebumen Regency, 2019/2020 and 2020/2021

Kecamatan *Subdistrict*	Sekolah/*Schools*		Guru/*Teachers*		Murid/*Pupils*	
	2019/2020	2020/2021	2019/2020	2020/2021	2019/2020	2020/2021
(1)	(2)	(3)	(4)	(5)	(6)	(7)
Ayah	12	12	39	36	588	476
Buayan	3	3	6	6	61	60
Puring	3	2	6	4	51	64
Petanahan	4	5	25	26	329	402
Klirong	4	4	10	9	127	152
Buluspesantren	8	9	29	29	337	370
Ambal	5	5	18	20	189	195
Mirit	5	5	12	11	181	166
Bonorowo	2	2	4	4	30	31
Prembun	-	-	-	-	-	-
Padureso	1	1	2	2	12	15
Kutowinangun	4	4	11	9	183	224
Alian	8	9	21	22	265	280
Poncowarno	-	-	-	-	-	-
Kebumen	13	15	45	54	827	745
Pejagoan	4	4	13	14	175	182
Sruweng	8	8	24	24	420	316
Adimulyo	-	-	-	-	-	-
Kuwarasan	6	6	17	16	267	221
Rowokele	6	8	14	24	263	294
Sempor	-	-	-	-	-	-
Gombong	4	4	12	12	133	91
Karanganyar	-	-	-	-	-	-
Karanggayam	-	-	-	-	-	-
Sadang	-	-	-	-	-	-
Karangsambung	2	2	5	5	122	135
Kebumen	**102**	**108**	**313**	**327**	**4 560**	**4 419**

Catatan/*Note:*

Sumber/*Source:* "2019/2020 - Kementerian Agama, EMIS, data semester ganjillaporan sampai dengan 15 Maret 2020/ *Ministry of Religious Affairs, EMIS, odd semester report data up to March 15th, 2020* "
2020/2021 - Kementerian Agama, EMIS, data semester ganjil/ Ministry of Religious Affairs, EMIS, odd semester

https://kebumenkab.bps.go.id

Tabel 4.1.3
Table

Jumlah Sekolah, Guru, dan Murid Sekolah Dasar (SD) di Bawah Kementerian Pendidikan dan Kebudayaan Menurut Kecamatan di Kabupaten Kebumen 2019/2020 dan 2020/2021
Number of Schools, Teachers, and Pupils in Primary Schools Under The Ministry of Education and Culture by Subdistrict in Kebumen Regency, 2019/2020 and 2020/2021

Kecamatan *Subdistrict*	Sekolah/*Schools*					
	Negeri/*Public*		Swasta/*Private*		Jumlah/*Total*	
	2019/2020	2020/2021	2019/2020	2020/2021	2019/2020	2020/2021
(1)	(2)	(3)	(4)	(5)	(6)	(7)
Ayah	29	28	-	-	29	28
Buayan	33	33	-	-	33	33
Puring	38	38	1	1	39	39
Petanahan	30	30	2	2	32	32
Klirong	34	32	-	1	34	33
Buluspesantren	31	29	-	-	31	29
Ambal	35	35	1	1	36	36
Mirit	31	30	-	-	31	30
Bonorowo	19	17	-	-	19	17
Prembun	23	23	1	1	24	24
Padureso	12	12	-	-	12	12
Kutowinangun	29	29	1	1	30	30
Alian	34	32	1	1	35	33
Poncowarno	12	12	-	-	12	12
Kebumen	59	56	5	6	64	62
Pejagoan	28	23	4	3	32	26
Sruweng	35	35	-	-	35	35
Adimulyo	25	25	2	2	27	27
Kuwarasan	30	29	1	1	31	30
Rowokele	30	28	-	-	30	28
Sempor	40	39	1	1	41	40
Gombong	24	22	4	4	28	26
Karanganyar	26	23	2	2	28	25
Karanggayam	37	37	-	-	37	37
Sadang	13	13	-	-	13	13
Karangsambung	29	26	-	-	29	26
Kebumen	**766**	**736**	**26**	**27**	**792**	**763**

https://kebumenkab.bps.go.id

Lanjutan Tabel/*Continued Table* 4.1.3

Kecamatan *Subdistrict*	Guru [1]/*Teachers* [1]					
	Negeri/*Public*		Swasta/*Private*		Jumlah/*Total*	
	2019/2020	2020/2021	2019/2020	2020/2021	2019/2020	2020/2021
(1)	(8)	(9)	(10)	(11)	(12)	(13)
Ayah	234	237	-	-	234	237
Buayan	290	292	-	-	290	292
Puring	323	326	8	8	331	334
Petanahan	288	288	24	33	312	321
Klirong	301	305	-	-	301	305
Buluspesantren	266	259	-	-	266	259
Ambal	284	289	15	17	299	306
Mirit	303	301	-	-	303	301
Bonorowo	141	139	-	-	141	139
Prembun	184	186	11	10	195	196
Padureso	97	95	-	-	97	95
Kutowinangun	254	261	7	7	261	268
Alian	290	285	17	23	307	308
Poncowarno	109	108	-	-	109	108
Kebumen	508	514	85	87	593	601
Pejagoan	224	218	24	22	248	240
Sruweng	295	293	-	-	295	293
Adimulyo	222	224	25	28	247	252
Kuwarasan	228	224	6	6	234	230
Rowokele	245	243	-	-	245	243
Sempor	345	336	18	18	363	354
Gombong	187	185	42	42	229	227
Karanganyar	204	194	25	25	229	219
Karanggayam	309	310	-	-	309	310
Sadang	104	105	-	-	104	105
Karangsambung	238	239	-	-	238	239
Kebumen	**6 473**	**6 456**	**307**	**326**	**6 780**	**6 782**

https://kebumenkab.bps.go.id

Lanjutan Tabel/*Continued Table* 4.1.3

Kecamatan *Subdistrict*	Murid/*Pupils*					
	Negeri/*Public*		Swasta/*Private*		Jumlah/*Total*	
	2019/2020	2020/2021	2019/2020	2020/2021	2019/2020	2020/2021
(1)	(14)	(15)	(16)	(17)	(18)	(19)
Ayah	4 096	3 908	-	-	4 096	3 908
Buayan	5 449	5 372	-	-	5 449	5 372
Puring	5 586	5 416	180	183	5 766	5 599
Petanahan	4 462	4 318	379	383	4 841	4 701
Klirong	5 085	4 967	-	18	5 085	4 985
Buluspesantren	4 319	4 221	-	-	4 319	4 221
Ambal	5 312	5 174	347	359	5 659	5 533
Mirit	3 960	3 884	-	-	3 960	3 884
Bonorowo	1 763	1 698	-	-	1 763	1 698
Prembun	2 658	2 581	120	127	2 778	2 708
Padureso	1 324	1 304	-	-	1 324	1 304
Kutowinangun	3 683	3 610	44	74	3 727	3 684
Alian	4 948	4 763	365	364	5 313	5 127
Poncowarno	1 388	1 383	-	-	1 388	1 383
Kebumen	9 087	8 767	1 638	1 675	10 725	10 442
Pejagoan	4 405	4 236	235	233	4 640	4 469
Sruweng	4 438	4 275	-	-	4 438	4 275
Adimulyo	2 921	2 838	353	354	3 274	3 192
Kuwarasan	3 656	3 419	55	87	3 711	3 506
Rowokele	4 273	4 095	-	-	4 273	4 095
Sempor	5 382	5 106	283	292	5 665	5 398
Gombong	3 218	3 107	905	897	4 123	4 004
Karanganyar	2 968	2 871	564	583	3 532	3 454
Karanggayam	5 236	5 200	-	-	5 236	5 200
Sadang	1 674	1 675	-	-	1 674	1 675
Karangsambung	4 108	3 959	-	-	4 108	3 959
Kebumen	**105 399**	**102 147**	**5 468**	**5 629**	**110 867**	**107 776**

Catatan/*Note*: [1] Jumlah guru termasuk kepala sekolah dan guru/*The total of teachers including headmaster and teacher*

Sumber/*Source*: Kementerian Pendidikan dan Kebudayaan, Data Semester Ganji/*Ministry of Educations and Culture, Odd Semester Data*

https://kebumenkab.bps.go.id

Tabel / *Table* 4.1.4

Jumlah Sekolah, Guru, dan Murid Madrasah Ibtidaiyah (MI) di Bawah Kementerian Agama Menurut Kecamatan di Kabupaten Kebumen 2019/2020 dan 2020/2021
Number of Schools, Teachers, and Pupils in Madrasah Ibtidaiyah (MI) Under The Ministry of Religious Affairs by Subdistrict in Kebumen Regency, 2019/2020 and 2020/2021

Kecamatan *Subdistrict*	Sekolah/*Schools*					
	Negeri/*Public*		Swasta/*Private*		Jumlah/*Total*	
	2019/2020	2020/2021	2019/2020	2020/2021	2019/2020	2020/2021
(1)	(2)	(3)	(4)	(5)	(6)	(7)
Ayah	-	-	14	14	14	14
Buayan	-	-	5	5	5	5
Puring	-	-	2	2	2	2
Petanahan	2	2	1	2	3	4
Klirong	-	-	2	2	2	2
Buluspesantren	-	-	8	8	8	8
Ambal	-	-	3	3	3	3
Mirit	-	-	4	4	4	4
Bonorowo	-	-	2	2	2	2
Prembun	-	-	2	2	2	2
Padureso	-	-	2	2	2	2
Kutowinangun	-	-	4	4	4	4
Alian	-	-	8	8	8	8
Poncowarno	-	-	2	2	2	2
Kebumen	2	2	9	10	11	12
Pejagoan	-	-	6	6	6	6
Sruweng	-	-	6	6	6	6
Adimulyo	-	-	-	-	-	-
Kuwarasan	-	-	6	6	6	6
Rowokele	-	-	5	5	5	5
Sempor	-	-	3	3	3	3
Gombong	-	-	4	4	4	4
Karanganyar	-	-	-	-	-	-
Karanggayam	-	-	2	2	2	2
Sadang	-	-	3	3	3	3
Karangsambung	-	-	4	4	4	4
Kebumen	**4**	**4**	**107**	**109**	**111**	**113**

https://kebumenkab.bps.go.id

Lanjutan Tabel/*Continued Table* 4.1.4

Kecamatan *Subdistrict*	Guru/*Teachers*					
	Negeri/*Public*		Swasta/*Private*		Jumlah/*Total*	
	2019/2020	2020/2021	2019/2020	2020/2021	2019/2020	2020/2021
(1)	(8)	(9)	(10)	(11)	(12)	(13)
Ayah	-	-	130	134	130	134
Buayan	-	-	39	40	39	40
Puring	-	-	18	18	18	18
Petanahan	48	51	8	9	56	60
Klirong	-	-	22	21	22	21
Buluspesantren	-	-	80	83	80	83
Ambal	-	-	24	28	24	28
Mirit	-	-	35	38	35	38
Bonorowo	-	-	17	17	17	17
Prembun	-	-	10	11	10	11
Padureso	-	-	17	17	17	17
Kutowinangun	-	-	43	47	43	47
Alian	-	-	72	73	72	73
Poncowarno	-	-	19	17	19	17
Kebumen	45	54	87	94	132	148
Pejagoan	-	-	56	56	56	56
Sruweng	-	-	63	67	63	67
Adimulyo	-	-	-	-	-	-
Kuwarasan	-	-	60	65	60	65
Rowokele	-	-	48	49	48	49
Sempor	-	-	36	40	36	40
Gombong	-	-	51	57	51	57
Karanganyar	-	-	-	-	-	-
Karanggayam	-	-	14	16	14	16
Sadang	-	-	22	23	22	23
Karangsambung	-	-	32	32	32	32
Kebumen	**93**	**105**	**1 003**	**1 052**	**1 096**	**1 157**

https://kebumenkab.bpsgo.id

Lanjutan Tabel/*Continued Table* 4.1.4

Kecamatan *Subdistrict*	Murid/*Pupils*					
	Negeri/*Public*		Swasta/*Private*		Jumlah/*Total*	
	2019/2020	2020/2021	2019/2020	2020/2021	2019/2020	2020/2021
(1)	(14)	(15)	(16)	(17)	(18)	(19)
Ayah	-	-	2 089	2 082	2 089	2 082
Buayan	-	-	407	294	407	294
Puring	-	-	210	215	210	215
Petanahan	843	863	84	120	927	983
Klirong	-	-	320	343	320	343
Buluspesantren	-	-	1 011	1 063	1 011	1 063
Ambal	-	-	331	327	331	327
Mirit	-	-	611	637	611	637
Bonorowo	-	-	201	216	201	216
Prembun	-	-	70	100	70	100
Padureso	-	-	251	237	251	237
Kutowinangun	-	-	650	667	650	667
Alian	-	-	1 066	1 099	1 066	1 099
Poncowarno	-	-	305	307	305	307
Kebumen	958	1 075	1 450	1 579	2 408	2 654
Pejagoan	-	-	768	757	768	757
Sruweng	-	-	1 113	1 161	1 113	1 161
Adimulyo	-	-	-	-	-	-
Kuwarasan	-	-	1 039	1 101	1 039	1 101
Rowokele	-	-	764	817	764	817
Sempor	-	-	907	947	907	947
Gombong	-	-	1 075	1 138	1 075	1 138
Karanganyar	-	-	-	-	-	-
Karanggayam	-	-	190	198	190	198
Sadang	-	-	316	316	316	316
Karangsambung	-	-	552	532	552	532
Kebumen	**1 801**	**1 938**	**15 780**	**16 253**	**17 581**	**18 191**

Catatan/*Note:*

Sumber/*Source:* "2019/2020 - Kementerian Agama, EMIS, data semester ganjillaporan sampai dengan 15 Maret 2020/ *Ministry of Religious Affairs, EMIS, odd semester report data up to March 15th, 2020* "
2020/2021 - Kementerian Agama, EMIS, data semester ganjil/ Ministry of Religious Affairs, EMIS, odd semester

https://kebumenkab.bps.go.id

Tabel / *Table* 4.1.5

Jumlah Sekolah, Guru, dan Murid Sekolah Menengah Pertama (SMP) di Bawah Kementerian Pendidikan dan Kebudayaan Menurut Kecamatan di Kabupaten Kebumen 2019/2020 dan 2020/2021

Number of Schools, Teachers, and Pupils in Lower Secondary Schools Under The Ministry of Education and Culture by Subdistrict in Kebumen Regency, 2019/2020 and 2020/2021

Kecamatan *Subdistrict*	Sekolah/*Schools*					
	Negeri/*Public*		Swasta/*Private*		Jumlah/*Total*	
	2019/2020	2020/2021	2019/2020	2020/2021	2019/2020	2020/2021
(1)	(2)	(3)	(4)	(5)	(6)	(7)
Ayah	3	3	4	4	7	7
Buayan	2	2	1	1	3	3
Puring	2	2	1	1	3	3
Petanahan	1	1	2	2	3	3
Klirong	1	1	4	4	5	5
Buluspesantren	2	2	1	1	3	3
Ambal	2	2	2	2	4	4
Mirit	2	2	-	-	2	2
Bonorowo	1	1	1	1	2	2
Prembun	2	2	3	4	5	6
Padureso	1	1	-	-	1	1
Kutowinangun	3	3	2	2	5	5
Alian	2	2	2	2	4	4
Poncowarno	2	2	-	-	2	2
Kebumen	7	7	14	14	21	21
Pejagoan	2	2	1	2	3	4
Sruweng	2	2	-	-	2	2
Adimulyo	2	2	2	2	4	4
Kuwarasan	1	1	3	3	4	4
Rowokele	2	2	2	2	4	4
Sempor	3	3	3	3	6	6
Gombong	4	4	2	2	6	6
Karanganyar	3	3	3	3	6	6
Karanggayam	2	2	3	3	5	5
Sadang	1	1	1	1	2	2
Karangsambung	4	4	1	1	5	5
Kebumen	**59**	**59**	**58**	**60**	**117**	**119**

https://kebumenkab.bps.go.id

Lanjutan Tabel/*Continued Table* 4.1.5

Kecamatan *Subdistrict*	Guru [1]/*Teachers* [1]					
	Negeri/*Public*		Swasta/*Private*		Jumlah/*Total*	
	2019/2020	2020/2021	2019/2020	2020/2021	2019/2020	2020/2021
(1)	(8)	(9)	(10)	(11)	(12)	(13)
Ayah	65	66	32	37	97	103
Buayan	55	57	26	26	81	83
Puring	56	58	13	14	69	72
Petanahan	39	36	15	15	54	51
Klirong	34	34	42	39	76	73
Buluspesantren	67	67	16	15	83	82
Ambal	63	65	20	20	83	85
Mirit	57	56	-	-	57	56
Bonorowo	23	23	6	6	29	29
Prembun	71	68	17	19	88	87
Padureso	10	10	-	-	10	10
Kutowinangun	86	87	19	20	105	107
Alian	47	49	15	17	62	66
Poncowarno	50	51	-	-	50	51
Kebumen	258	255	210	216	468	471
Pejagoan	65	66	8	19	73	85
Sruweng	61	61	-	-	61	61
Adimulyo	55	57	16	17	71	74
Kuwarasan	35	35	34	34	69	69
Rowokele	52	52	10	24	62	76
Sempor	64	66	56	55	120	121
Gombong	118	116	39	43	157	159
Karanganyar	108	110	39	41	147	151
Karanggayam	62	62	23	22	85	84
Sadang	19	19	9	9	28	28
Karangsambung	73	73	9	12	82	85
Kebumen	**1 693**	**1 699**	**674**	**720**	**2 367**	**2 419**

https://kebumenkab.bps.go.id

Lanjutan Tabel/*Continued Table* 4.1.5

Kecamatan *Subdistrict*	Murid/*Pupils*					
	Negeri/*Public*		Swasta/*Private*		Jumlah/*Total*	
	2019/2020	2020/2021	2019/2020	2020/2021	2019/2020	2020/2021
(1)	(14)	(15)	(16)	(17)	(18)	(19)
Ayah	1 339	1 390	166	157	1 505	1 547
Buayan	1 320	1 319	538	501	1 858	1 820
Puring	1 230	1 230	178	200	1 408	1 430
Petanahan	758	762	85	76	843	838
Klirong	767	758	412	379	1 179	1 137
Buluspesantren	1 304	1 302	124	137	1 428	1 439
Ambal	1 308	1 319	87	83	1 395	1 402
Mirit	1 324	1 300	-	-	1 324	1 300
Bonorowo	462	459	33	30	495	489
Prembun	1 379	1 378	64	71	1 443	1 449
Padureso	166	177	-	-	166	177
Kutowinangun	1 724	1 701	155	140	1 879	1 841
Alian	849	850	311	328	1 160	1 178
Poncowarno	678	657	-	-	678	657
Kebumen	5 094	5 022	3 024	3 088	8 118	8 110
Pejagoan	1 405	1 388	100	164	1 505	1 552
Sruweng	1 236	1 234	-	-	1 236	1 234
Adimulyo	1 179	1 193	60	86	1 239	1 279
Kuwarasan	760	756	405	484	1 165	1 240
Rowokele	1 124	1 129	245	270	1 369	1 399
Sempor	1 271	1 291	913	909	2 184	2 200
Gombong	2 181	2 169	653	706	2 834	2 875
Karanganyar	2 286	2 285	477	400	2 763	2 685
Karanggayam	1 327	1 322	192	184	1 519	1 506
Sadang	361	364	86	81	447	445
Karangsambung	1 306	1 303	31	61	1 337	1 364
Kebumen	**34 138**	**34 058**	**8 339**	**8 535**	**42 477**	**42 593**

Catatan/*Note*: [1] Jumlah guru termasuk kepala sekolah dan guru/*The total of teachers including headmaster and teacher*

Sumber/*Source*: Kementerian Pendidikan dan Kebudayaan, Data Semester Ganji/*Ministry of Educations and Culture, Odd Semester Data*

https://kebumenkab.bps.go.id

Tabel / *Table* 4.1.6

Jumlah Sekolah, Guru, dan Murid Madrasah Tsanawiyah (MTs) di Bawah Kementerian Agama Menurut Kecamatan di Kabupaten Kebumen 2019/2020 dan 2020/2021
Number of Schools, Teachers, and Pupils in Madrasah Tsanawiyah (MTs) Under The Ministry of Religious Affairs by Subdistrict in Kebumen Regency, 2019/2020 and 2020/2021

Kecamatan *Subdistrict*	Sekolah/*Schools*					
	Negeri/*Public*		Swasta/*Private*		Jumlah/*Total*	
	2019/2020	2020/2021	2019/2020	2020/2021	2019/2020	2020/2021
(1)	(2)	(3)	(4)	(5)	(6)	(7)
Ayah	-	-	8	8	8	8
Buayan	-	-	3	3	3	3
Puring	1	1	2	2	3	3
Petanahan	-	-	5	5	5	5
Klirong	1	1	4	4	5	5
Buluspesantren	-	-	4	4	4	4
Ambal	-	-	3	3	3	3
Mirit	-	-	4	4	4	4
Bonorowo	-	-	1	1	1	1
Prembun	1	1	2	2	3	3
Padureso	-	-	2	2	2	2
Kutowinangun	1	1	2	4	3	5
Alian	-	-	8	7	8	7
Poncowarno	-	-	1	1	1	1
Kebumen	2	2	6	6	8	8
Pejagoan	-	-	3	3	3	3
Sruweng	-	-	6	6	6	6
Adimulyo	-	-	1	1	1	1
Kuwarasan	-	-	3	3	3	3
Rowokele	1	1	3	3	4	4
Sempor	-	-	1	1	1	1
Gombong	1	1	1	1	2	2
Karanganyar	-	-	1	1	1	1
Karanggayam	-	-	4	4	4	4
Sadang	-	-	1	1	1	1
Karangsambung	-	-	3	3	3	3
Kebumen	**8**	**8**	**82**	**83**	**90**	**91**

https://kebumenkab.bps.go.id

Lanjutan Tabel/*Continued Table* 4.1.6

Kecamatan *Subdistrict*	Guru/*Teachers*					
	Negeri/*Public*		Swasta/*Private*		Jumlah/*Total*	
	2019/2020	2020/2021	2019/2020	2020/2021	2019/2020	2020/2021
(1)	(8)	(9)	(10)	(11)	(12)	(13)
Ayah	-	-	102	83	102	83
Buayan	-	-	21	26	21	26
Puring	48	46	17	23	65	69
Petanahan	-	-	86	96	86	96
Klirong	59	59	46	44	105	103
Buluspesantren	-	-	59	63	59	63
Ambal	-	-	41	34	41	34
Mirit	-	-	63	75	63	75
Bonorowo	-	-	18	18	18	18
Prembun	61	58	17	22	78	80
Padureso	-	-	37	26	37	26
Kutowinangun	70	65	28	30	98	95
Alian	-	-	98	104	98	104
Poncowarno	-	-	14	23	14	23
Kebumen	105	122	96	108	201	230
Pejagoan	-	-	45	41	45	41
Sruweng	-	-	51	71	51	71
Adimulyo	-	-	6	7	6	7
Kuwarasan	-	-	61	65	61	65
Rowokele	45	49	31	33	76	82
Sempor	-	-	9	7	9	7
Gombong	52	51	14	6	66	57
Karanganyar	-	-	8	6	8	6
Karanggayam	-	-	47	40	47	40
Sadang	-	-	20	17	20	17
Karangsambung	-	-	26	23	26	23
Kebumen	**440**	**450**	**1 061**	**1 091**	**1 501**	**1 541**

https://kebumenkab.bps.go.id

Lanjutan Tabel/*Continued Table* 4.1.6

Kecamatan *Subdistrict*	Murid/*Pupils*					
	Negeri/*Public*		Swasta/*Private*		Jumlah/*Total*	
	2019/2020	2020/2021	2019/2020	2020/2021	2019/2020	2020/2021
(1)	(14)	(15)	(16)	(17)	(18)	(19)
Ayah	-	-	868	915	868	915
Buayan	-	-	192	154	192	154
Puring	737	749	216	143	953	892
Petanahan	-	-	1 836	1 691	1 836	1 691
Klirong	940	948	363	344	1 303	1 292
Buluspesantren	-	-	581	562	581	562
Ambal	-	-	469	389	469	389
Mirit	-	-	401	278	401	278
Bonorowo	-	-	140	135	140	135
Prembun	739	812	113	103	852	915
Padureso	-	-	268	135	268	135
Kutowinangun	870	911	151	178	1 021	1 089
Alian	-	-	1 400	1 429	1 400	1 429
Poncowarno	-	-	131	110	131	110
Kebumen	1 793	1 824	1 214	1 109	3 007	2 933
Pejagoan	-	-	362	247	362	247
Sruweng	-	-	646	601	646	601
Adimulyo	-	-	51	24	51	24
Kuwarasan	-	-	1 167	1 246	1 167	1 246
Rowokele	653	615	287	262	940	877
Sempor	-	-	170	179	170	179
Gombong	774	748	55	59	829	807
Karanganyar	-	-	67	72	67	72
Karanggayam	-	-	595	514	595	514
Sadang	-	-	121	114	121	114
Karangsambung	-	-	456	422	456	422
Kebumen	**6 506**	**6 607**	**12 320**	**11 415**	**18 826**	**18 022**

Catatan/*Note:*

Sumber/*Source:* "2019/2020 - Kementerian Agama, EMIS, data semester ganjillaporan sampai dengan 15 Maret 2020/ *Ministry of Religious Affairs, EMIS, odd semester report data up to March 15th, 2020* "
2020/2021 - Kementerian Agama, EMIS, data semester ganjil/ Ministry of Religious Affairs, EMIS, odd semester

https://kebumenkab.bps.go.id

Tabel / *Table* 4.1.7

Jumlah Sekolah, Guru, dan Murid Sekolah Menengah Atas (SMA) di Bawah Kementerian Pendidikan dan Kebudayaan Menurut Kecamatan di Kabupaten Kebumen 2019/2020 dan 2020/2021

Number of Schools, Teachers, and Pupils in Upper Secondary Schools Under The Ministry of Education and Culture by Subdistrict in Kebumen Regency, 2019/2020 and 2020/2021

Kecamatan *Subdistrict*	Sekolah/*Schools*					
	Negeri/*Public*		Swasta/*Private*		Jumlah/*Total*	
	2019/2020	2020/2021	2019/2020	2020/2021	2019/2020	2020/2021
(1)	(2)	(3)	(4)	(5)	(6)	(7)
Ayah	1	1	-	-	1	1
Buayan	-	-	-	-	-	-
Puring	-	-	-	-	-	-
Petanahan	1	1	-	-	1	1
Klirong	1	1	-	-	1	1
Buluspesantren	1	1	-	-	1	1
Ambal	-	-	-	-	-	-
Mirit	1	1	-	-	1	1
Bonorowo	-	-	-	-	-	-
Prembun	1	1	2	1	3	2
Padureso	-	-	-	-	-	-
Kutowinangun	1	1	-	-	1	1
Alian	-	-	-	-	-	-
Poncowarno	-	-	-	-	-	-
Kebumen	2	2	4	4	6	6
Pejagoan	1	1	-	-	1	1
Sruweng	-	-	1	1	1	1
Adimulyo	-	-	-	-	-	-
Kuwarasan	-	-	-	-	-	-
Rowokele	1	1	-	-	1	1
Sempor	-	-	-	-	-	-
Gombong	1	1	3	3	4	4
Karanganyar	1	1	-	-	1	1
Karanggayam	-	-	-	-	-	-
Sadang	-	-	-	-	-	-
Karangsambung	1	1	-	-	1	1
Kebumen	**14**	**14**	**10**	**9**	**24**	**23**

https://kebumenkab.bps.go.id

Lanjutan Tabel/*Continued Table* 4.1.7

Kecamatan *Subdistrict*	Guru [1]/*Teachers* [1]					
	Negeri/*Public*		Swasta/*Private*		Jumlah/*Total*	
	2019/2020	2020/2021	2019/2020	2020/2021	2019/2020	2020/2021
(1)	(8)	(9)	(10)	(11)	(12)	(13)
Ayah	22	23	-	-	22	23
Buayan	-	-	-	-	-	-
Puring	-	-	-	-	-	-
Petanahan	37	37	-	-	37	37
Klirong	42	46	-	-	42	46
Buluspesantren	24	23	-	-	24	23
Ambal	-	-	-	-	-	-
Mirit	24	30	-	-	24	30
Bonorowo	-	-	-	-	-	-
Prembun	55	63	4	4	59	67
Padureso	-	-	-	-	-	-
Kutowinangun	56	62	-	-	56	62
Alian	-	-	-	-	-	-
Poncowarno	-	-	-	-	-	-
Kebumen	106	119	32	37	138	156
Pejagoan	55	56	-	-	55	56
Sruweng	-	-	7	11	7	11
Adimulyo	-	-	-	-	-	-
Kuwarasan	-	-	-	-	-	-
Rowokele	43	43	-	-	43	43
Sempor	-	-	-	-	-	-
Gombong	44	57	50	49	94	106
Karanganyar	46	48	-	-	46	48
Karanggayam	-	-	-	-	-	-
Sadang	-	-	-	-	-	-
Karangsambung	19	21	-	-	19	21
Kebumen	**573**	**628**	**93**	**101**	**666**	**729**

https://kebumenkab.bps.go.id

Lanjutan Tabel/*Continued Table* 4.1.7

Kecamatan *Subdistrict*	Murid/*Pupils*					
	Negeri/*Public*		Swasta/*Private*		Jumlah/*Total*	
	2019/2020	2020/2021	2019/2020	2020/2021	2019/2020	2020/2021
(1)	(14)	(15)	(16)	(17)	(18)	(19)
Ayah	310	359	-	-	310	359
Buayan	-	-	-	-	-	-
Puring	-	-	-	-	-	-
Petanahan	412	485	-	-	412	485
Klirong	714	755	-	-	714	755
Buluspesantren	254	277	-	-	254	277
Ambal	-	-	-	-	-	-
Mirit	400	482	-	-	400	482
Bonorowo	-	-	-	-	-	-
Prembun	1 023	1 060	10	10	1 033	1 070
Padureso	-	-	-	-	-	-
Kutowinangun	1 002	1 035	-	-	1 002	1 035
Alian	-	-	-	-	-	-
Poncowarno	-	-	-	-	-	-
Kebumen	2 220	2 239	528	554	2 748	2 793
Pejagoan	913	940	-	-	913	940
Sruweng	-	-	87	87	87	87
Adimulyo	-	-	-	-	-	-
Kuwarasan	-	-	-	-	-	-
Rowokele	789	837	-	-	789	837
Sempor	-	-	-	-	-	-
Gombong	1 036	1 039	542	532	1 578	1 571
Karanganyar	886	922	-	-	886	922
Karanggayam	-	-	-	-	-	-
Sadang	-	-	-	-	-	-
Karangsambung	168	212	-	-	168	212
Kebumen	**10 127**	**10 642**	**1 167**	**1 183**	**11 294**	**11 825**

Catatan/*Note*: [1] Jumlah guru termasuk kepala sekolah dan guru/*The total of teachers including headmaster and teacher*

Sumber/*Source*: Kementerian Pendidikan dan Kebudayaan, Data Semester Ganji/*Ministry of Educations and Culture, Odd Semester Data*

https://kebumenkab.bps.go.id

Tabel / *Table* 4.1.8

Jumlah Sekolah, Guru, dan Murid Sekolah Menengah Kejuruan (SMK) di Bawah Kementerian Pendidikan dan Kebudayaan Menurut Kecamatan di Kabupaten Kebumen 2019/2020 dan 2020/2021

Number of Schools, Teachers, and Pupils in Vocational High Schools Under The Ministry of Education and Culture by Subdistrict in Kebumen Regency, 2019/2020 and 2020/2021

Kecamatan *Subdistrict*	Sekolah/*Schools*					
	Negeri/*Public*		Swasta/*Private*		Jumlah/*Total*	
	2019/2020	2020/2021	2019/2020	2020/2021	2019/2020	2020/2021
(1)	(2)	(3)	(4)	(5)	(6)	(7)
Ayah	-	-	2	2	2	2
Buayan	-	-	1	1	1	1
Puring	1	1	-	-	1	1
Petanahan	-	-	2	2	2	2
Klirong	-	-	2	2	2	2
Buluspesantren	-	-	2	2	2	2
Ambal	1	1	1	1	2	2
Mirit	-	-	2	2	2	2
Bonorowo	-	-	1	1	1	1
Prembun	-	-	2	2	2	2
Padureso	-	-	1	1	1	1
Kutowinangun	-	-	4	4	4	4
Alian	1	1	2	2	3	3
Poncowarno	-	-	-	-	-	-
Kebumen	2	2	17	16	19	18
Pejagoan	-	-	-	-	-	-
Sruweng	-	-	1	1	1	1
Adimulyo	-	-	1	1	1	1
Kuwarasan	-	-	1	1	1	1
Rowokele	-	-	2	2	2	2
Sempor	-	-	1	1	1	1
Gombong	1	1	6	5	7	6
Karanganyar	1	1	7	6	8	7
Karanggayam	1	1	1	1	2	2
Sadang	-	-	1	1	1	1
Karangsambung	-	-	-	-	-	-
Kebumen	**8**	**8**	**60**	**57**	**68**	**65**

https://kebumenkab.bps.go.id

Lanjutan Tabel/*Continued Table* 4.1.8

Kecamatan *Subdistrict*	Guru [1]/*Teachers* [1]					
	Negeri/*Public*		Swasta/*Private*		Jumlah/*Total*	
	2019/2020	2020/2021	2019/2020	2020/2021	2019/2020	2020/2021
(1)	(8)	(9)	(10)	(11)	(12)	(13)
Ayah	-	-	49	49	49	49
Buayan	-	-	18	18	18	18
Puring	64	73	-	-	64	73
Petanahan	-	-	19	23	19	23
Klirong	-	-	45	47	45	47
Buluspesantren	-	-	25	28	25	28
Ambal	53	67	15	19	68	86
Mirit	-	-	40	40	40	40
Bonorowo	-	-	6	6	6	6
Prembun	-	-	77	78	77	78
Padureso	-	-	15	14	15	14
Kutowinangun	-	-	100	102	100	102
Alian	21	45	26	26	47	71
Poncowarno	-	-	-	-	-	-
Kebumen	172	203	606	632	778	835
Pejagoan	-	-	-	-	-	-
Sruweng	-	-	9	9	9	9
Adimulyo	-	-	8	7	8	7
Kuwarasan	-	-	19	19	19	19
Rowokele	-	-	26	26	26	26
Sempor	-	-	8	8	8	8
Gombong	90	108	193	189	283	297
Karanganyar	65	79	175	173	240	252
Karanggayam	41	51	7	5	48	56
Sadang	-	-	11	12	11	12
Karangsambung	-	-	-	-	-	-
Kebumen	**506**	**626**	**1 497**	**1 530**	**2 003**	**2 156**

https://kebumenkab.bps.go.id

Lanjutan Tabel/*Continued Table* 4.1.8

Kecamatan *Subdistrict*	Murid/*Students*					
	Negeri/*Public*		Swasta/*Private*		Jumlah/*Total*	
	2019/2020	2020/2021	2019/2020	2020/2021	2019/2020	2020/2021
(1)	(14)	(15)	(16)	(17)	(18)	(19)
Ayah	-	-	995	913	995	913
Buayan	-	-	196	264	196	264
Puring	1 244	1 289	-	-	1 244	1 289
Petanahan	-	-	261	307	261	307
Klirong	-	-	1 111	1 180	1 111	1 180
Buluspesantren	-	-	419	409	419	409
Ambal	1 073	1 076	84	63	1 157	1 139
Mirit	-	-	371	406	371	406
Bonorowo	-	-	97	94	97	94
Prembun	-	-	1 348	1 255	1 348	1 255
Padureso	-	-	245	241	245	241
Kutowinangun	-	-	1 962	1 854	1 962	1 854
Alian	837	854	194	239	1 031	1 093
Poncowarno	-	-	-	-	-	-
Kebumen	3 452	3 434	11 452	10 809	14 904	14 243
Pejagoan	-	-	-	-	-	-
Sruweng	-	-	36	48	36	48
Adimulyo	-	-	117	105	117	105
Kuwarasan	-	-	223	210	223	210
Rowokele	-	-	392	354	392	354
Sempor	-	-	122	108	122	108
Gombong	1 613	1 615	4 356	4 373	5 969	5 988
Karanganyar	1 273	1 280	3 670	3 239	4 943	4 519
Karanggayam	973	1 017	22	22	995	1 039
Sadang	-	-	149	144	149	144
Karangsambung	-	-	-	-	-	-
Kebumen	**10 465**	**10 565**	**27 822**	**26 637**	**38 287**	**37 202**

Catatan/*Note:* 1 Guru yang mengajar di 2 sekolah atau lebih dihitung di masing-masing sekolah. Jumlah guru termasuk kepala sekolah dan guru/*The teacher who tought in two schools or more counted in every school. The total of teachers including headmaster and teacher*

Sumber/*Source:* Kementerian Pendidikan dan Kebudayaan, Sistem Data Pokok Pendidikan, data semester ganjil laporan sampai dengan 2020/*Ministry of Educations and Culture, Basic Education Data System, odd semester report data up to 2020*

https://kebumenkab.bps.go.id

Tabel / *Table* 4.1.9

Jumlah Sekolah, Guru, dan Murid Madrasah Aliyah (MA) di Bawah Kementerian Agama Menurut Kecamatan di Kabupaten Kebumen 2019/2020 dan 2020/2021
Number of Schools, Teachers, and Pupils in Madrasah Aliyah (MA) Under the Ministry of Religious Affairs by Subdistrict in Kebumen Regency, 2019/2020 and 2020/2021

Kecamatan *Subdistrict*	Sekolah/*Schools*					
	Negeri/*Public*		Swasta/*Private*		Jumlah/*Total*	
	2019/2020	2020/2021	2019/2020	2020/2021	2019/2020	2020/2021
(1)	(2)	(3)	(4)	(5)	(6)	(7)
Ayah	-	-	2	2	2	2
Buayan	-	-	-	-	-	-
Puring	-	-	1	1	1	1
Petanahan	-	-	4	4	4	4
Klirong	-	-	1	1	1	1
Buluspesantren	-	-	-	-	-	-
Ambal	-	-	1	1	1	1
Mirit	-	-	-	-	-	-
Bonorowo	-	-	-	-	-	-
Prembun	-	-	1	1	1	1
Padureso	-	-	1	1	1	1
Kutowinangun	1	1	1	1	2	2
Alian	-	-	-	-	-	-
Poncowarno	-	-	-	-	-	-
Kebumen	2	2	3	3	5	5
Pejagoan	-	-	1	1	1	1
Sruweng	-	-	1	1	1	1
Adimulyo	-	-	-	-	-	-
Kuwarasan	-	-	3	3	3	3
Rowokele	-	-	1	1	1	1
Sempor	-	-	-	-	-	-
Gombong	1	1	-	-	1	1
Karanganyar	-	-	-	-	-	-
Karanggayam	-	-	1	1	1	1
Sadang	-	-	1	1	1	1
Karangsambung	-	-	-	-	-	-
Kebumen	**4**	**4**	**23**	**23**	**27**	**27**

https://kebumenkab.bps.go.id

Lanjutan Tabel/*Continued Table* 4.1.9

Kecamatan *Subdistrict*	Guru/*Teachers*					
	Negeri/*Public*		Swasta/*Private*		Jumlah/*Total*	
	2019/2020	2020/2021	2019/2020	2020/2021	2019/2020	2020/2021
(1)	(8)	(9)	(10)	(11)	(12)	(13)
Ayah	-	-	7	15	7	15
Buayan	-	-	-	-	-	-
Puring	-	-	9	9	9	9
Petanahan	-	-	69	79	69	79
Klirong	-	-	5	5	5	5
Buluspesantren	-	-	-	-	-	-
Ambal	-	-	11	11	11	11
Mirit	-	-	-	-	-	-
Bonorowo	-	-	-	-	-	-
Prembun	-	-	9	9	9	9
Padureso	-	-	13	13	13	13
Kutowinangun	53	53	19	26	72	79
Alian	-	-	-	-	-	-
Poncowarno	-	-	-	-	-	-
Kebumen	119	139	45	45	164	184
Pejagoan	-	-	12	12	12	12
Sruweng	-	-	6	6	6	6
Adimulyo	-	-	-	-	-	-
Kuwarasan	-	-	36	48	36	48
Rowokele	-	-	5	7	5	7
Sempor	-	-	-	-	-	-
Gombong	31	34	-	-	31	34
Karanganyar	-	-	-	-	-	-
Karanggayam	-	-	15	3	15	3
Sadang	-	-	12	11	12	11
Karangsambung	-	-	-	-	-	-
Kebumen	**203**	**226**	**273**	**299**	**476**	**525**

https://kebumenkab.bps.go.id

Lanjutan Tabel/*Continued Table* 4.1.9

Kecamatan *Subdistrict*	Murid/*Pupils*					
	Negeri/*Public*		Swasta/*Private*		Jumlah/*Total*	
	2019/2020	2020/2021	2019/2020	2020/2021	2019/2020	2020/2021
(1)	(14)	(15)	(16)	(17)	(18)	(19)
Ayah	-	-	116	132	116	132
Buayan	-	-	-	-	-	-
Puring	-	-	46	59	46	59
Petanahan	-	-	988	1 034	988	1 034
Klirong	-	-	44	39	44	39
Buluspesantren	-	-	-	-	-	-
Ambal	-	-	46	29	46	29
Mirit	-	-	-	-	-	-
Bonorowo	-	-	-	-	-	-
Prembun	-	-	47	46	47	46
Padureso	-	-	127	123	127	123
Kutowinangun	474	555	32	60	506	615
Alian	-	-	-	-	-	-
Poncowarno	-	-	-	-	-	-
Kebumen	1 973	2 013	461	419	2 434	2 432
Pejagoan	-	-	22	13	22	13
Sruweng	-	-	58	68	58	68
Adimulyo	-	-	-	-	-	-
Kuwarasan	-	-	366	340	366	340
Rowokele	-	-	20	34	20	34
Sempor	-	-	-	-	-	-
Gombong	622	678	-	-	622	678
Karanganyar	-	-	-	-	-	-
Karanggayam	-	-	128	95	128	95
Sadang	-	-	79	95	79	95
Karangsambung	-	-	-	-	-	-
Kebumen	**3 069**	**3 246**	**2 580**	**2 586**	**5 649**	**5 832**

Catatan/*Note:*

Sumber/*Source:* "2019/2020 - Kementerian Agama, EMIS, data semester ganjillaporan sampai dengan 15 Maret 2020/ *Ministry of Religious Affairs, EMIS, odd semester report data up to March 15th, 2020* "
2020/2021 - Kementerian Agama, EMIS, data semester ganjil/ Ministry of Religious Affairs, EMIS, odd semester

https://kebumenkab.bps.go.id

Tabel / *Table* 4.1.10

Jumlah Desa[1]/Kelurahan yang Memiliki Fasilitas Sekolah Menurut Kecamatan dan Tingkat Pendidikan di Kabupaten Kebumen 2018–2020

Number of Villages[1]/Kelurahan Having Educational Facilities by Subdistrict and Educational Level in Kebumen Regency, 2018–2020

Kecamatan *Subdistrict*	SD *Primary School*		
	2018	2019	2020
(1)	(2)	(3)	(4)
Ayah	18	18	18
Buayan	20	20	20
Puring	23	23	23
Petanahan	21	21	21
Klirong	24	24	24
Buluspesantren	21	21	21
Ambal	32	32	32
Mirit	22	22	22
Bonorowo	11	11	11
Prembun	13	13	13
Padureso	9	9	9
Kutowinangun	19	19	19
Alian	16	16	16
Poncowarno	10	10	10
Kebumen	29	29	29
Pejagoan	13	13	13
Sruweng	21	21	21
Adimulyo	23	23	23
Kuwarasan	22	22	22
Rowokele	11	11	11
Sempor	16	16	16
Gombong	14	14	14
Karanganyar	11	11	11
Karanggayam	19	19	19
Sadang	7	7	7
Karangsambung	13	13	13
Kebumen	**458**	**458**	**458**

https://kebumenkab.bps.go.id

Lanjutan Tabel/*Continued Table* 4.1.10

Kecamatan *Subdistrict*	SMP *Junior High School*		
	2018	2019	2020
(1)	(5)	(6)	(7)
Ayah	12	12	13
Buayan	6	6	6
Puring	5	4	4
Petanahan	8	8	9
Klirong	7	7	7
Buluspesantren	6	6	6
Ambal	7	7	7
Mirit	6	5	5
Bonorowo	3	3	3
Prembun	7	7	7
Padureso	3	3	3
Kutowinangun	6	6	6
Alian	9	9	10
Poncowarno	3	3	3
Kebumen	11	11	11
Pejagoan	5	6	6
Sruweng	6	7	7
Adimulyo	4	4	4
Kuwarasan	6	6	6
Rowokele	7	7	7
Sempor	4	4	4
Gombong	3	4	4
Karanganyar	3	3	3
Karanggayam	8	8	8
Sadang	2	2	2
Karangsambung	7	7	7
Kebumen	154	155	**158**

https://kebumenkab.bps.go.id

Lanjutan Tabel/*Continued Table* 4.1.10

Kecamatan *Subdistrict*	SMA *Senior High School*		
	2018	2019	2020
(1)	(8)	(9)	(10)
Ayah	3	3	3
Buayan	-	-	-
Puring	2	1	1
Petanahan	5	5	5
Klirong	2	2	2
Buluspesantren	1	1	1
Ambal	1	1	1
Mirit	1	1	1
Bonorowo	-	-	-
Prembun	4	3	4
Padureso	1	1	1
Kutowinangun	2	3	3
Alian	-	-	-
Poncowarno	-	-	-
Kebumen	7	6	6
Pejagoan	2	2	2
Sruweng	2	2	2
Adimulyo	-	-	-
Kuwarasan	3	3	3
Rowokele	2	1	2
Sempor	-	-	-
Gombong	3	3	3
Karanganyar	2	1	1
Karanggayam	1	1	1
Sadang	1	1	1
Karangsambung	1	1	1
Kebumen	46	42	**44**

https://kebumenkab.bps.go.id

Lanjutan Tabel/*Continued Table* 4.1.10

Kecamatan *Subdistrict*	SMK *Vocational School*		
	2018	2019	2020
(1)	(11)	(12)	(13)
Ayah	2	2	2
Buayan	1	1	1
Puring	1	1	1
Petanahan	1	1	1
Klirong	1	1	1
Buluspesantren	2	2	2
Ambal	2	2	2
Mirit	2	2	2
Bonorowo	1	1	1
Prembun	2	3	2
Padureso	1	1	1
Kutowinangun	3	2	2
Alian	3	3	3
Poncowarno	0	-	-
Kebumen	8	7	7
Pejagoan	0	-	-
Sruweng	1	1	1
Adimulyo	1	-	-
Kuwarasan	1	1	1
Rowokele	2	2	2
Sempor	1	1	1
Gombong	4	4	4
Karanganyar	4	4	4
Karanggayam	2	2	2
Sadang	1	1	1
Karangsambung	0	-	-
Kebumen	47	45	**44**

https://kebumenkab.bps.go.id

Lanjutan Tabel/*Continued Table* 4.1.10

Kecamatan *Subdistrict*	Perguruan Tinggi *University*		
	2018	2019	2020
(1)	(14)	(15)	(16)
Ayah	-	1	1
Buayan	-	-	-
Puring	-	-	-
Petanahan	-	-	-
Klirong	-	-	-
Buluspesantren	-	-	-
Ambal	-	-	-
Mirit	-	-	-
Bonorowo	-	-	-
Prembun	-	-	-
Padureso	-	-	-
Kutowinangun	-	-	-
Alian	-	-	-
Poncowarno	-	-	-
Kebumen	3	4	5
Pejagoan	1	1	1
Sruweng	-	-	-
Adimulyo	-	-	-
Kuwarasan	-	-	-
Rowokele	1	1	-
Sempor	-	-	-
Gombong	1	-	1
Karanganyar	-	-	-
Karanggayam	-	-	-
Sadang	-	-	-
Karangsambung	-	-	-
Kebumen	6	7	**8**

Catatan/*Note*: [1] Desa pada tabel ini termasuk Unit Permukiman Transmigrasi (UPT) yang masih dibina oleh kementerian terkait dan nagari di Provinsi Sumatera Barat/*Villages in this table include Transmigration Settlement Unit which is still fostered by the relevant ministries and the nagari in the Province of Sumatera Barat*

Sumber/*Source*: BPS, Pendataan Potensi Desa (Podes)/ *BPS-Statistics Indonesia, Village Potential Data Collection*

https://kebumenkab.bps.go.id

Tabel / *Table* 4.1.11

Angka Partisipasi Murni (APM) dan Angka Partisipasi Kasar (APK) Menurut Jenjang Pendidikan di Kabupaten Kebumen 2019 dan 2020
Net Participation Rates and Gross Participation Rates by Educational Level in Kebumen Regency, 2019 and 2020

Jenjang Pendidikan *Educational Level*	Angka Partisipasi Murni (APM) *Net Participation Rates*		Angka Partisipasi Kasar (APK) *Gross Participation Rates*	
	2019	2020	2019	2020
(1)	(2)	(3)	(4)	(5)
SD/MI/Sederajat *Primary School*	98,98	99,20	110,42	108,57
SMP/MTs/Sederajat *Lower Secondary School*	80,36	81,00	90,04	90,69
SMA/SMK/MA/Sederajat *Upper Secondary School*	71,10	71,52	104,39	103,71

Catatan/*Note*: ...
Sumber/*Source*: BPS, Survei Sosial Ekonomi Nasional (Susenas)/*BPS-Statistics Indonesia, National Socioeconomic Survey*

https://kebumenkab.bps.go.id

Tabel / *Table* 4.1.12

Persentase Penduduk Berumur 15 Tahun ke Atas yang Melek Huruf Menurut Kelompok Umur di Kabupaten Kebumen 2019 dan 2020
Percentage of Literate People Aged 15 Years and Over by Age Group in Kebumen Regency, 2019 and 2020

Kelompok Umur *Age Group*	2019	2020
(1)	(2)	(3)
15–19	100,00	100.00
20–24	99,38	100.00
25–29	100,00	100.00
30–34	100,00	99.15
35–39	100,00	98.16
40–44	97,95	100.00
45–49	98,80	97.81
50+	86,78	86.01
Jumlah/*Total*		
15–24	**99,73**	**94.04**
15–44	**99,53**	**100.00**
15+	**94,51**	**99.57**
45+	**89,15**	**88.29**

Catatan/*Note*: ...
Sumber/*Source*: BPS, Survei Sosial Ekonomi Nasional (Susenas)/*BPS-Statistics Indonesia, National Socioeconomic Survey*

https://kebumenkab.bps.go.id

4.2 KESEHATAN
HEALTH

Tabel / *Table* 4.2.1 **Jumlah Desa[1]/Kelurahan Yang Memiliki Sarana Kesehatan Menurut Kecamatan di Kabupaten Kebumen 2018–2020**
Number of Villages[1]/Kelurahan Having Health Facilities by Subdistrict in Kebumen Regency, 2018–2020

Kecamatan *Subdistrict*	Rumah Sakit *Hospital*		
	2018	2019	2020
(1)	(2)	(3)	(4)
Ayah	-	-	-
Buayan	1	1	1
Puring	-	-	-
Petanahan	1	1	1
Klirong	-	-	-
Buluspesantren	-	-	-
Ambal	-	-	-
Mirit	-	-	-
Bonorowo	-	-	-
Prembun	1	1	1
Padureso	-	-	-
Kutowinangun	1	1	1
Alian	-	-	-
Poncowarno	-	-	-
Kebumen	3	3	3
Pejagoan	-	-	-
Sruweng	1	1	1
Adimulyo	-	-	-
Kuwarasan	1	1	1
Rowokele	-	-	-
Sempor	-	-	-
Gombong	2	3	2
Karanganyar	-	-	-
Karanggayam	-	-	-
Sadang	-	-	-
Karangsambung	-	-	-
Kebumen	**11**	**12**	**11**

https://kebumenkab.bps.go.id

Lanjutan Tabel/*Continued Table* 4.2.1

Kecamatan *Subdistrict*	Rumah Sakit Bersalin *Maternity Hospital*		
	2018	2019	2020
(1)	(5)	(6)	(7)
Ayah	-	-	-
Buayan	-	-	-
Puring	-	-	-
Petanahan	-	-	-
Klirong	-	-	-
Buluspesantren	-	-	-
Ambal	-	-	-
Mirit	-	-	-
Bonorowo	-	-	-
Prembun	-	-	-
Padureso	-	-	-
Kutowinangun	-	-	-
Alian	-	-	-
Poncowarno	-	-	-
Kebumen	-	-	-
Pejagoan	-	-	-
Sruweng	-	-	-
Adimulyo	-	-	-
Kuwarasan	-	-	-
Rowokele	-	-	-
Sempor	-	-	-
Gombong	-	-	-
Karanganyar	-	-	-
Karanggayam	-	-	-
Sadang	-	-	-
Karangsambung	-	-	-
Kebumen	**-**	**-**	**-**

https://kebumenkab.bps.go.id

Lanjutan Tabel/*Continued Table* 4.2.1

Kecamatan *Subdistrict*	Poliklinik *Polyclinic*		
	2018	2019	2020
(1)	(8)	(9)	(10)
Ayah	-	1	1
Buayan	3	1	1
Puring	4	-	-
Petanahan	1	3	3
Klirong	-	-	-
Buluspesantren	5	1	-
Ambal	1	-	-
Mirit	-	-	-
Bonorowo	-	1	1
Prembun	1	2	2
Padureso	-	1	1
Kutowinangun	1	-	-
Alian	5	-	1
Poncowarno	1	-	1
Kebumen	3	3	4
Pejagoan	-	-	1
Sruweng	3	-	-
Adimulyo	1	-	-
Kuwarasan	-	-	-
Rowokele	1	1	1
Sempor	1	2	2
Gombong	5	5	2
Karanganyar	4	1	2
Karanggayam	1	1	2
Sadang	-	-	-
Karangsambung	-	-	1
Kebumen	**41**	**23**	**26**

https://kebumenkab.bps.go.id

Lanjutan Tabel/*Continued Table* 4.2.1

Kecamatan *Subdistrict*	Puskesmas *Public Health Center*		
	2018	2019	2020
(1)	(11)	(12)	(13)
Ayah	2	2	2
Buayan	1	1	1
Puring	1	1	1
Petanahan	1	1	1
Klirong	2	2	2
Buluspesantren	2	2	2
Ambal	2	2	2
Mirit	1	1	1
Bonorowo	1	1	1
Prembun	1	1	1
Padureso	1	1	1
Kutowinangun	1	1	1
Alian	1	1	1
Poncowarno	1	1	1
Kebumen	3	3	3
Pejagoan	1	1	1
Sruweng	1	1	1
Adimulyo	1	1	1
Kuwarasan	1	1	1
Rowokele	1	1	1
Sempor	2	2	2
Gombong	2	2	2
Karanganyar	1	1	1
Karanggayam	2	2	2
Sadang	1	1	1
Karangsambung	1	1	1
Kebumen	**35**	**35**	**35**

https://kebumenkab.bps.go.id

Lanjutan Tabel/*Continued Table* 4.2.1

Kecamatan *Subdistrict*	Puskesmas Pembantu *Subsidiary of Public Health Center*		
	2018	2019	2020
(1)	(14)	(15)	(16)
Ayah	2	2	2
Buayan	3	3	3
Puring	2	2	2
Petanahan	5	4	5
Klirong	3	2	2
Buluspesantren	4	4	4
Ambal	4	4	4
Mirit	2	3	3
Bonorowo	2	2	2
Prembun	1	-	-
Padureso	-	-	-
Kutowinangun	2	2	2
Alian	4	4	4
Poncowarno	2	2	2
Kebumen	8	6	6
Pejagoan	2	2	2
Sruweng	5	5	5
Adimulyo	2	2	2
Kuwarasan	2	2	2
Rowokele	2	3	3
Sempor	3	4	4
Gombong	4	5	4
Karanganyar	2	2	2
Karanggayam	4	3	5
Sadang	1	1	1
Karangsambung	1	1	1
Kebumen	72	70	**72**

https://kebumenkab.bps.go.id

Lanjutan Tabel/*Continued Table* 4.2.1

Kecamatan *Subdistrict*	Apotek *Pharmacy*		
	2018	2019	2020
(1)	(17)	(18)	(19)
Ayah	4	3	4
Buayan	5	5	5
Puring	2	2	2
Petanahan	1	2	2
Klirong	4	4	4
Buluspesantren	2	2	2
Ambal	1	1	2
Mirit	2	2	2
Bonorowo	-	-	-
Prembun	3	2	3
Padureso	1	1	1
Kutowinangun	2	2	2
Alian	2	2	3
Poncowarno	1	1	1
Kebumen	9	10	11
Pejagoan	2	2	2
Sruweng	6	7	7
Adimulyo	2	2	2
Kuwarasan	2	3	3
Rowokele	4	3	3
Sempor	2	2	2
Gombong	6	6	7
Karanganyar	2	2	2
Karanggayam	1	1	1
Sadang	-	-	-
Karangsambung	1	1	1
Kebumen	67	68	**74**

Catatan/*Note*: [1] Desa pada tabel ini termasuk Unit Permukiman Transmigrasi (UPT) yang masih dibina oleh kementerian terkait dan nagari di Provinsi Sumatera Barat/*Villages in this table include Transmigration Settlement Unit which is still fostered by the relevant ministries and the nagari in the Province of Sumatera Barat*

Sumber/*Source*: BPS, Pendataan Potensi Desa (Podes)/*BPS-Statistics Indonesia, Village Potential Data Collecting*

https://kebumenkab.bps.go.id

Tabel 4.2.2 ***Table***

Jumlah Tenaga Kesehatan Menurut Kecamatan di Kabupaten Kebumen, 2020
Number of Health Human Resources by Subdistrict in Kebumen Regency, 2020

Kecamatan *Subdistrict*	Dokter [1] *Doctor [1]*	Dokter Gigi [2] *Dentist [2]*	Perawat *Nurse*	Bidan *Midwife*	Tenaga kefarmasian *Pharmacist*
(1)	(2)	(3)	(4)	(5)	(6)
Ayah	7	...	27	37	3
Buayan	2	...	6	27	2
Puring	1	...	9	32	2
Petanahan	3	...	23	33	2
Klirong	6	...	13	41	4
Buluspesantren	3	...	13	47	4
Ambal	7	...	24	45	4
Mirit	4	...	7	28	2
Bonorowo	3	...	6	15	2
Prembun	3	...	6	17	2
Padureso	3	...	13	14	2
Kutowinangun	4	...	19	30	2
Alian	4	...	14	28	2
Poncowarno	2	...	9	17	2
Kebumen	30	...	31	61	4
Pejagoan	3	...	17	22	2
Sruweng	3	...	12	31	1
Adimulyo	2	...	8	28	1
Kuwarasan	2	...	9	30	1
Rowokele	2	...	7	20	2
Sempor	5	...	15	32	3
Gombong	15	...	20	26	3
Karanganyar	16	...	20	21	3
Karanggayam	4	...	15	41	3
Sadang	3	...	10	19	1
Karangsambung	3	...	14	25	2
Kebumen	**140**	**...**	**367**	**757**	**61**

https://kebumenkab.bps.go.id

Lanjutan Tabel/*Continued Table* 4.2.2

Kecamatan *Subdistrict*	Tenaga Kesehatan Masyarakat *Public Health worker*	Tenaga Kesehatan Lingkungan *Enviromental Health Worker*	Tenaga Gizi *Nutritionist*	Ahli Teknologi Laboratorium Medik *Medical Laboratory Technician*
(1)	(7)	(8)	(9)	(10)
Ayah	...	...	2	...
Buayan	...	...	2	...
Puring	...	...	1	...
Petanahan	...	...	1	...
Klirong	...	...	2	...
Buluspesantren	...	...	3	...
Ambal	...	...	3	...
Mirit	...	...	2	...
Bonorowo	...	...	1	...
Prembun	...	...	1	...
Padureso	...	...	1	...
Kutowinangun	...	...	2	...
Alian	...	...	2	...
Poncowarno	...	...	1	...
Kebumen	...	...	4	...
Pejagoan	...	...	2	...
Sruweng	...	...	1	...
Adimulyo	...	...	1	...
Kuwarasan	...	...	2	...
Rowokele	...	...	1	...
Sempor	...	...	2	...
Gombong	...	...	3	...
Karanganyar	...	...	1	...
Karanggayam	...	...	3	...
Sadang	...	...	1	...
Karangsambung	...	...	2	...
Kebumen	**...**	**...**	**47**	**...**

https://kebumenkab.bps.go.id

Catatan/*Note*: [1] Dokter dalam tabel ini termasuk dokter spesialis (selain spesialis gigi) dan dokter umum/*Doctor in this table include medical specialist (exclude dentist specialist) and general practitioner*

[2] Dokter gigi dalam tabel ini termasuk dokter spesialis gigi dan dokter gigi/*Doctor in this table include dentist dan dentist specialist*

Sumber/*Source*: Profil Kesehatan/Dinas Kesehatan Kabupaten Kebumen

Tabel 4.2.3
Table

Jumlah Rumah Sakit Umum, Rumah Sakit Khusus, Puskesmas, Klinik Pratama, dan Posyandu Menurut Kecamatan di Kabupaten Kebumen, 2019 dan 2020
Number of General Hospital, Specialized Hospital, Public Health Center, Primary Clinic, and Integrated Health Post by Subdistrict in Kebumen Regency, 2019 and 2020

Kecamatan *Subdistrict*	Rumah Sakit Umum *General Hospital*		Rumah Sakit Khusus *Specialized Hospital*	
	2019	2020	2019	2020
(1)	(2)	(3)	(4)	(5)
Ayah	-	-	-	-
Buayan	1	1	-	-
Puring	-	-	-	-
Petanahan	1	1	-	-
Klirong	-	-	-	-
Buluspesantren	-	-	-	-
Ambal	-	-	-	-
Mirit	-	-	-	-
Bonorowo	-	-	-	-
Prembun	1	1	-	-
Padureso	-	-	-	-
Kutowinangun	1	1	-	-
Alian	-	-	-	-
Poncowarno	-	-	-	-
Kebumen	3	3	-	-
Pejagoan	-	-	-	-
Sruweng	1	1	-	-
Adimulyo	-	-	-	-
Kuwarasan	1	1	-	-
Rowokele	-	-	-	-
Sempor	-	-	-	-
Gombong	2	2	-	-
Karanganyar	-	-	-	-
Karanggayam	-	-	-	-
Sadang	-	-	-	-
Karangsambung	-	-	-	-
Kebumen	**11**	**11**	**-**	**-**

https://kebumenkab.bps.go.id

Lanjutan Tabel/*Continued Table* 4.2.3

Kecamatan *Subdistrict*	Puskesmas[1] Rawat Inap *Public Health Center[1] with Inpatient Care*		Puskesmas[1] Non Rawat Inap *Public Health Center[1] without Inpatient Care*	
	2019	2020	2019	2020
(1)	(6)	(7)	(8)	(9)
Ayah	...		...	...
Buayan	...		...	...
Puring	...		...	...
Petanahan	...		...	...
Klirong	...		...	...
Buluspesantren	...		...	...
Ambal	...		...	...
Mirit	...		...	...
Bonorowo	...		...	...
Prembun	...		...	...
Padureso	...		...	...
Kutowinangun	...		...	...
Alian	...		...	...
Poncowarno	...		...	...
Kebumen	...		...	...
Pejagoan	...		...	...
Sruweng	...		...	...
Adimulyo	...		...	...
Kuwarasan	...		...	...
Rowokele	...		...	...
Sempor	...		...	...
Gombong	...		...	...
Karanganyar	...		...	...
Karanggayam	...		...	...
Sadang	...		...	...
Karangsambung	...		...	...
Kebumen	**...**		**...**	**...**

https://kebumenkab.bps.go.id

Lanjutan Tabel/*Continued Table* 4.2.3

Kecamatan *Subdistrict*	Klinik Pratama *Primary Clinic*		Posyandu *Intregrated Health Post*	
	2019	2020	2019	2020
(1)	(10)	(11)	(12)	(13)
Ayah	...	...	82	91
Buayan	...	...	78	91
Puring	...	...	61	83
Petanahan	1	...	100	113
Klirong	...	...	94	108
Buluspesantren	...	...	52	75
Ambal	...	...	116	116
Mirit	...	...	88	96
Bonorowo	...	...	57	57
Prembun	3	...	73	77
Padureso	...	...	37	38
Kutowinangun	1	...	61	63
Alian	...	...	67	77
Poncowarno	...	...	32	32
Kebumen	5	...	150	150
Pejagoan	...	...	45	74
Sruweng	...	...	104	104
Adimulyo	...	...	86	92
Kuwarasan	...	...	92	96
Rowokele	1	...	62	62
Sempor	...	...	64	76
Gombong	2	...	85	87
Karanganyar	2	...	59	59
Karanggayam	1	...	73	94
Sadang	...	...	32	32
Karangsambung	...	...	59	79
Kebumen	**16**	**...**	**1 909**	**2 122**

Catatan/*Note*: [1] Puskesmas yang teregistrasi/*Registered Public Health Center*
Sumber/*Source*: ...

https://kebumenkab.bps.go.id

4.3 AGAMA DAN SOSIAL LAINNYA
RELIGION AND OTHER SOCIAL AFFAIRS

Tabel 4.3 / ***Table***

Jumlah Desa[1]/Kelurahan yang Mengalami Bencana Alam[2] Menurut Kecamatan di Kabupaten Kebumen 2014, 2018, dan 2019

Number of Villages[1]/Kelurahan that Had Natural Disaster[2] by Subdistrict in Kebumen Regency, 2014, 2018, dan 2019

Kecamatan *Subdistrict*	Banjir/*Flood*		
	2014	2018	2019
(1)	(2)	(3)	(4)
Ayah	-	1	3
Buayan	3	2	1
Puring	10	4	3
Petanahan	7	6	11
Klirong	-	4	2
Buluspesantren	1	6	4
Ambal	8	13	2
Mirit	2	5	1
Bonorowo	1	-	3
Prembun	2	-	-
Padureso	-	-	-
Kutowinangun	-	2	-
Alian	5	12	5
Poncowarno	-	2	1
Kebumen	2	11	8
Pejagoan	-	-	-
Sruweng	-	6	1
Adimulyo	8	17	18
Kuwarasan	5	3	7
Rowokele	-	5	-
Sempor	-	-	-
Gombong	3	-	1
Karanganyar	1	5	1
Karanggayam	3	4	-
Sadang	-	-	-
Karangsambung	1	-	-
Kebumen	**62**	**108**	**72**

https://kebumenkab.bps.go.id

Lanjutan Tabel/*Continued Table* 4.3

Kecamatan *Subdistrict*	Gempa Bumi/*Earthquake*		
	2014	2018	2019
(1)	(5)	(6)	(7)
Ayah	-	2	-
Buayan	-	5	1
Puring	-	9	1
Petanahan	-	3	-
Klirong	-	4	-
Buluspesantren	-	4	3
Ambal	8	-	-
Mirit	-	-	-
Bonorowo	-	-	-
Prembun	-	-	-
Padureso	-	-	-
Kutowinangun	-	-	3
Alian	-	-	-
Poncowarno	-	-	-
Kebumen	-	2	-
Pejagoan	-	-	-
Sruweng	-	8	-
Adimulyo	-	7	13
Kuwarasan	-	5	1
Rowokele	-	2	-
Sempor	-	-	-
Gombong	4	1	-
Karanganyar	1	-	-
Karanggayam	2	-	2
Sadang	-	-	1
Karangsambung	-	-	-
Kebumen	**15**	**52**	**25**

https://kebumenkab.bps.go.id

Lanjutan Tabel/*Continued Table* 4.3

Kecamatan *Subdistrict*	Tanah Longsor/*Landslide*		
	2-14	2-18	2-19
(1)	(8)	(9)	(1-)
Ayah	12	11	8
Buayan	6	4	1
Puring	-	-	-
Petanahan	-	-	-
Klirong	4	1	-
Buluspesantren	4	2	3
Ambal	-	-	-
Mirit	-	-	-
Bonorowo	-	-	-
Prembun	3	-	-
Padureso	-	6	-
Kutowinangun	-	2	-
Alian	5	8	4
Poncowarno	3	4	4
Kebumen	1	9	2
Pejagoan	1	8	3
Sruweng	4	8	3
Adimulyo	-	-	-
Kuwarasan	-	-	-
Rowokele	1	5	-
Sempor	8	8	4
Gombong	-	-	-
Karanganyar	-	4	1
Karanggayam	12	14	9
Sadang	4	5	-
Karangsambung	11	12	1
Kebumen	**79**	**111**	**43**

Catatan/*Note*: [1] Desa pada tabel ini termasuk Unit Permukiman Transmigrasi (UPT) yang masih dibina oleh kementerian terkait dan nagari di Provinsi Sumatera Barat/*Villages in this table are included in Transmigration Settlement Unit which is still fostered by the relevant ministries and the nagari in the Province of Sumatera Barat*

[2] Terjadi dalam tiga tahun terakhir sampai dengan saat pencacahan/*Occured during the last three years by the time of enumeration*

Sumber/*Source*: BPS, Pendataan Potensi Desa (Podes)/*BPS-Statistics Indonesia, Village Potential Data Collecting*

https://kebumenkab.bps.go.id

4.4 KEMISKINAN
POVERTY

Tabel 4.4.1 / ***Table***
Garis Kemiskinan, Jumlah, dan Persentase Penduduk Miskin di Kabupaten Kebumen 2013–2020
Poverty Line, Number, and Percentage of Poor People in Kebumen Regency, 2013–2020

Tahun *Year*	Garis Kemiskinan (rupiah/kapita/bulan) *Poverty Line (rupiah/capita/month)*	Jumlah Penduduk Miskin (ribu) *Number of Poor People (thousand)*	Persentase Penduduk Miskin *Percentage of Poor People*
(1)	(2)	(3)	(4)
2013	267 763	251.1	21.32
2014	277 280	242.3	20.5
2015	292 177	241.9	20.44
2016	313 881	235.9	19.86
2017	325 819	233.4	19.6
2018	342 437	208.7	17.47
2019	362 847	201.3	16.82
2020	380 557	211.09	17.59

Catatan/*Note*: ...
Sumber/*Source*: .BPS, Survei Sosial Ekonomi Nasional Maret/*BPS-Statistics Indonesia, March National Socioeconomic Survey*

https://kebumenkab.bps.go.id

Tabel 4.4.2 ***Table***

Indeks Kedalaman Kemiskinan dan Indeks Keparahan Kemiskinan di Kabupaten Kebumen 2013–2020
Poverty Gap Index and Poverty Severity Index in Kebumen Regency, 2013–2020

Tahun *Year*	Indeks Kedalaman Kemiskinan *Poverty Gap Index*	Indeks Keparahan Kemiskinan *Poverty Severity Index*
(1)	(2)	(3)
2013	3.57	0.91
2014	2.78	0.61
2015	4.08	1.19
2016	3.78	1.11
2017	3.62	0.99
2018	2.48	0.55
2019	2.58	0.65
2020	2.62	0.55

Catatan/*Note*: ...
Sumber/*Source*: .BPS, Survei Sosial Ekonomi Nasional Maret/*BPS-Statistics Indonesia, March National Socioeconomic Survey*

https://kebumenkab.bps.go.id

https://kebumenkab.bps.go.id

BAB
Chapter
05

PERTANIAN, KEHUTANAN, PETERNAKAN, DAN PERIKANAN

AGRICULTURE, FORESTRY, LIVESTOCK, AND FISHERY

Produksi Hortikultura 2020
Horticulture Production

5 Komoditi Sayuran dengan Produksi Terbesar
5 Kind of Vegetables with Biggest Production

Melinjo / *Gnetum*
4.833,70 ton
Kecamatan Buluspesantren adalah penghasil melinjo terbesar
Buluspesantren Sub-district is the biggest producer of gnetum 23,25%

Kangkung / *Water Spinach*
3.231,90 ton
Kecamatan Kuwarasan adalah penghasil kangkung terbesar
Kuwarasan Sub-district is the biggest producer of water spinach 63,74%

Cabai Rawit / *Chili*
1.556,90 ton
Kecamatan Buluspesantren adalah penghasil cabai rawit terbesar
Buluspesantren Sub-district is the biggest producer or Chili 28,00%

Cabai Besar / *Big Chili*
1.414,30 ton
Kecamatan Puring adalah penghasil cabai besar terbesar
Puring Sub-district is the biggest producer of big chili 56,76%

Terung / *Eggplant*
2.402,90 ton
Kecamatan Puring adalah penghasil terung terbesar
Puring Sub-district is the biggest producer of eggplant 69,46%

5 Komoditi Buah-buahan dengan Produksi Terbesar
5 Kind of Fruits with Biggest Production

Pisang / *Banana*
8.609,70 ton
Kecamatan karanganyar adalah penghasil pisang terbesar
Karanganyar Sub-district is the biggest producer of banana 18,58%

Pepaya / *Papaya*
8.410,40 ton
Kecamatan Puring tren adalah penghasil pepaya terbesar
Puring Sub-district is the biggest producer of papaya 27,04%

Jambu Biji / *Guava*
5.467,30 ton
Kecamatan Mirit adalah penghasil semangka terbesar
Mirit Sub-district is the biggest producer of water melon 58,48%

Mangga / *Mango*
5.492,90 ton
Kecamatan Karangsambung adalah penghasil mangga besar terbesar
Karangsambung Sub-district is the biggest producer of mango 32,77%

Jeruk Siam / *Tangerine*
3.967,50 ton
Kecamatan Mirit adalah penghasil jeruk siam terbesar
Mirit Sub-district is the biggest producer of tangerine 65,55%

BPS-Statistik Kebumen

https://kebumenkab.bps.go.id

PENJELASAN TEKNIS

1. **Lahan sawah** adalah lahan pertanian yang berpetak-petak dan dibatasi oleh pematang (galengan), saluran untuk menahan/ menyalurkan air, yang biasanya ditanami padi sawah tanpa memandang dari mana diperoleh atau status lahan tersebut. Lahan yang dimaksud termasuk lahan yang terdaftar di Pajak Bumi Bangunan, Iuran Pembangunan Daerah, lahan bengkok, lahan serobotan, lahan rawa yang ditanami padi dan lahan bekas tanaman tahunan yang telah dijadikan sawah, baik yang ditanami padi, palawija atau tanaman semusim lainnya.

2. **Tegal/Kebun** adalah lahan pertanian bukan sawah (lahan kering) yang ditanami tanaman semusim atau tahunan dan terpisah dengan halaman sekitar rumah serta penggunaannya tidak berpindah pindah.

3. **Ladang/Huma** adalah lahan pertanian bukan sawah (lahan kering) yang biasanya ditanami tanaman semusim dan penggunaannya hanya semusim atau dua musim, kemudian akan ditinggalkan bila sudah tidak subur lagi (berpindah-pindah). Kemungkinan lahan ini beberapa tahun kemudian akan dikerjakan kembali jika sudah subur.

TECHNICAL NOTES

1. ***Wetland*** *is agricultural land that separated by small dykes to resist water, where the main crop is usually wetland paddy without considering where it is got from or the status of the land. It includes the land that is registered at land income tax office, regional development contribution, 'bengkok' land, illegal ownership, swamps for rice cultivation, and annual crop land mark that has been used as rice field, which are both planted with paddy, secondary crops or the other seasonal crops.*

2. ***Dry field/Garden*** *is an dryland (unirrigated land) which is planted with seasonal or annual crops and separately from the yard around the house without shifting*

3. ***Unirrigated agricultural field /Shifting cultivation land*** *is dryland (unirrigated land) that usually is cultivated for seasonal crops and utilized only for one or two seasons, then it will be left when it is not fertile (shifting). Maybe, this land will be used again in a few years if it has been fertile.*

https://kebumenkab.bps.go.id

4. **Lahan yang sementara tidak diusahakan** adalah lahan yang biasanya diusahakan tetapi untuk sementara (lebih dari 1 (satu) tahun tetapi kurang dari atau sama dengan 2 (dua) tahun) tidak diusahakan, termasuk lahan sawah yang tidak diusahakan selama lebih dari 2 (dua) tahun.

4. ***Temporarily unused land*** *is land that is regularly used but temporarily (more than a year but less or equal than twoyears) is unused, it includes wetland that is not cultivated more than two years.*

5. Data pokok tanaman pangan yang dikumpulkan adalah luas panen dan produktivitas (hasil per hektar). Produksi tanaman pangan merupakan hasil perkalian antara luas panen dengan produktivitas. Pengumpulan data luas panen dilakukan setiap bulan dengan pendekatan area Subdistrict di seluruh wilayah Indonesia. Pengumpulan data produktivitas dilakukan melalui pengukuran langsung pada plot ubinan berukuran 2½ m x 2½ m. Pengumpulan data produktivitas dilakukan setiap subround (empat bulanan) pada waktu panen petani.

5. *The main food crops data collected consists of harvested area and productivity (yield per hectare). Food crops production is generated by harvested area multiplied by productivity. The harvested area data is collected every month using sub district area approach in all subdistrict in Indonesia. The productivity data collection is conducted by a direct measurement in 2½m x 2½m crop cutting plot. The productivity measurement is conducted in every subround (four monthly) at the time when farmers are harvesting their crops.*

6. Data produksi padi dan palawija yang disajikan adalah dalam kualitas: gabah kering giling (padi), pipilan kering (jagung), biji kering (kedelai dan kacang tanah), dan umbi basah (ubi kayu dan ubi jalar).

6. *Production of paddy and secondary crops data are presented in the form of: dry unhusked rice (paddy), dry loose maize (maize), dry shells crops (soybeans and peanuts), and fresh roots (cassava and sweet potatoes).*

7. **Tanaman sayuran dan buah-buahan semusim**

7. ***Seasonal vegetable and fruit plants***

https://kebumenkab.bps.go.id

Tanaman sayuran semusim adalah tanaman sumber vitamin, garam mineral dan lain-lain yang dikonsumsi dari bagian tanaman yang berupa daun, bunga, buah, dan umbinya, yang berumur kurang dari satu tahun.

Seasonal vegetable plants *are plants which are the sources of vitamin, mineral salt, etc, consumed from the part of the plant in the form of leaf, flower, fruit, and root with the age of less than one year.*

Tanaman buah-buahan semusim adalah tanaman sumber vitamin, garam mineral, dan lain-lain yang dikonsumsi dari bagian tanaman yang berupa buah, berumur kurang dari satu tahun, tidak berbentuk pohon/ rumpun tetapi menjalar dan berbatang lunak.

Seasonal fruit plants *are plants which are the sources of vitamin, mineral salt, etc, consumed from the part of the plant in the form of fruits. These plants are creeps with the age of less than one year.*

https://kebumenkab.bps.go.id

8. Tanaman buah-buahan dan sayuran tahunan

8. Annual fruit and vegetable plants

Tanaman buah-buahan tahunan adalah tanaman sumber vitamin, garam mineral, dan lain-lain yang dikonsumsi dari bagian tanaman yang berupa buah dan merupakan tanaman tahunan.

Annual fruit plants *are plants which are the sources of vitamin, contained mineral salt, etc, consumed from the part of plant in the form of fruit and more than one year of age.*

Tanaman sayuran tahunan adalah tanaman sumber vitamin, garam mineral, dan lain-lain yang dikonsumsi dari bagian tanaman yang berupa daun dan atau buah yang berumur lebih dari satu tahun.

Annual vegetable plants *are plants which are the sources of vitamin, contained mineral salt, etc, consumed from the part of the plant in the form of vegetable and more than one year of age.*

9. Tanaman biofarmaka adalah tanaman yang bermanfaat untuk obat-obatan, kosmetik, dan kesehatan yang dikonsumsi atau

9. Medicinal plants *are plants which are useful for medicine. It is consumed from part of the plant such as leaf, flower, fruit, tubber,*

digunakan dari bagian-bagian tanaman seperti daun, batang, buah, umbi (rimpang) ataupun akar.

and root.

10. **Tanaman hias** adalah tanaman yang mempunyai nilai keindahan baik bentuk, warna daun, tajuk maupun bunganya, sering digunakan untuk penghias pekarangan dan lain sebagainya.

10. ***Ornamental plants*** *are plants which have a beauty value, either in shape, colour of leaf or crown of flower, and they are often used as a yard decorator.*

11. **Luas panen tanaman hortikultura** adalah luas tanaman sayuran, buah-buahan, biofarmaka, dan tanaman hias yang diambil hasilnya/dipanen pada periode pelaporan.

11. ***Harvested area of horticulture*** *is area which vegetable, fruit, medicinal and ornamental plant of crop harvested during the period of report.*

12. **Luas panen untuk tanaman sayuran** adalah luas tanaman yang dipanen sekaligus/habis/dibongkar dan luas tanaman yang dipanen berkali-kali (lebih dari satu kali)/belum habis.

12. ***Harvested area of vegetables*** *is area of entirely plant harvested/demolished and plant harvested several times/undemolished.*

13. **Tanaman yang dipanen sekaligus/ habis/dibongkar** adalah tanaman yang sehabis panen langsung dibongkar/dicabut, terdiri dari bawang merah, bawang putih, bawang daun, kentang, kol/kubis, kembang kol, petsai/sawi, wortel, lobak, dan kacang merah.

13. ***Entirely plants harvested/demolished*** *are plants usually harvested once and demolished to be substituted by other plants, consisting of: shallots, garlic, leeks, potato, cabbage, cauli flower, mustard green, carrots, chinese radish, and red kidney beans.*

14. **Tanaman yang dipanen berkali-kali (lebih dari satu kali)/belum habis** adalah tanaman yang pemanenannya lebih dari satu kali

14. ***Plants harvested several times/undemolished*** *are plants usually harvested more than once and demolished in the case that the*

https://kebumenkab.bps.go.id

dan biasanya dibongkar apabila panenan terakhir sudah tidak memadai lagi, terdiri dari: kacang panjang, cabe besar, cabe rawit, jamur, tomat, terung, buncis, ketimun, labu siam, kangkung, bayam, melon, semangka, dan blewah.

last harvest was economically not profitable. They consist of: yard long beans, chili, small chili, mushroom, tomatoes, egg plant, frech beans, cucumber, pumpkin/ chajota, swamp cabbage, spinach, melon, watermelon, and blewah.

15. **Produksi hortikultura** adalah hasil menurut bentuk produk dari setiap tanaman sayuran, buah-buahan, biofarmaka dan tanaman hias yang diambil berdasarkan luas yang dipanen/tanaman yang menghasilkan pada bulan/ triwulan laporan.

15. ***Horticulture production*** *is the standard production quantity form of vegetable, fruit, medicinal and ornamental plant based on harvested area/the number of production plants reported monthly/quarterly*

https://kebumenkab.bps.go.id

https://kebumenkab.bps.go.id

Gambar / *Figures* 5.1 **Produksi Tanaman Biofarmaka Menurut Jenis Tanaman di Kabupaten Kebumen (kg), 2017-2020**
Production of Medicinal Plants by Kind of Plant in Kebumen Regency (kg),2017-2020

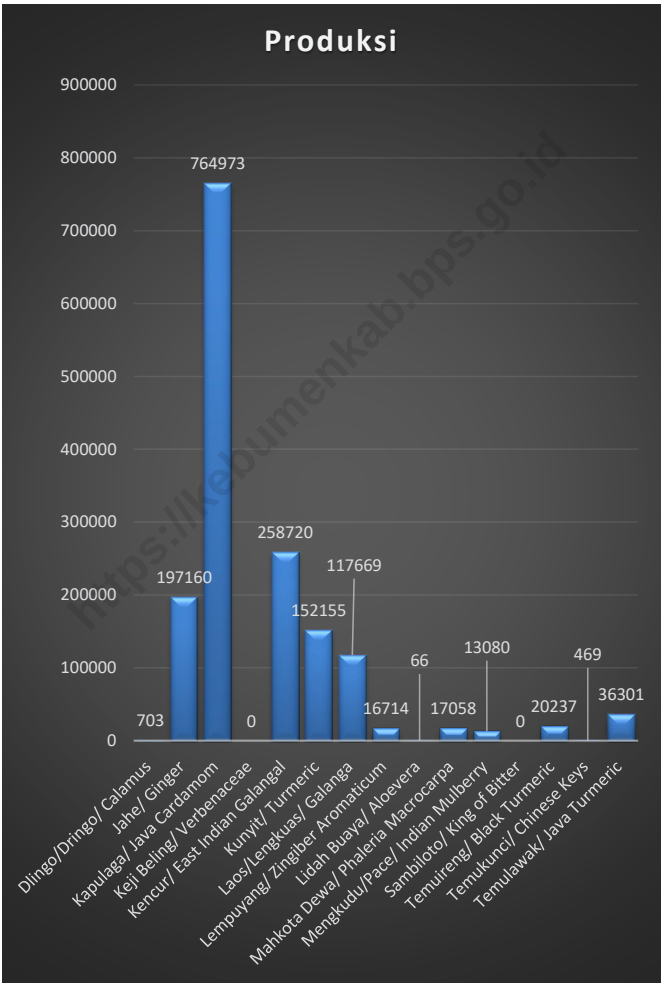

Sumber/*Source* : ....

Gambar / *Figures* 5.2

Produksi Tanaman Sayuran dan Buah–Buahan Semusim Menurut Jenis Tanaman di Kabupaten Kebumen, 2020
Production of Seasonal Vegetables and Fruits by Kind of Plant in Kebumen Regency (quintal), 2017-2020

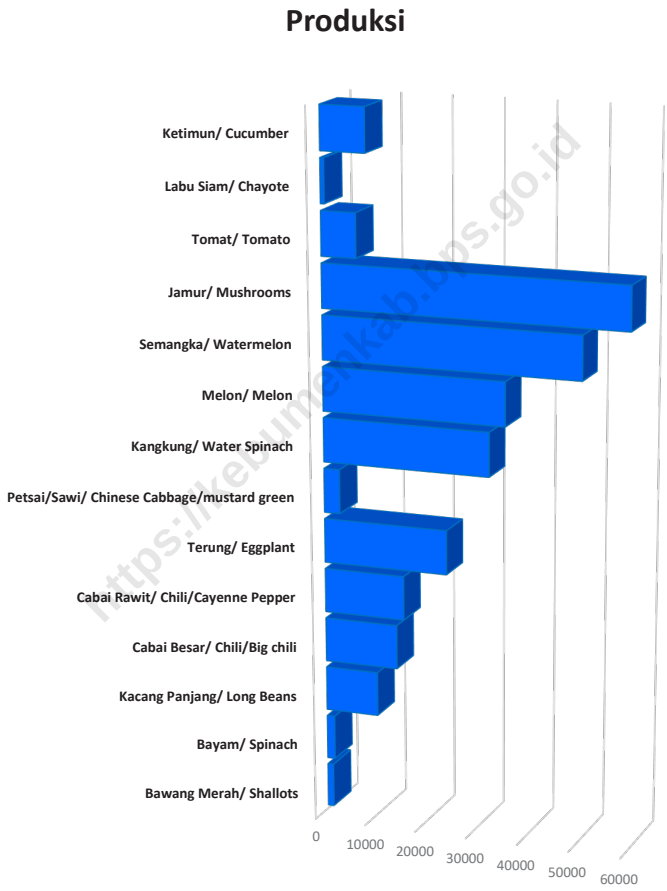

https://kebumenkab.bps.go.id

Sumber/*Source* : ....

5.1 HORTIKULTURA
HORTICULTURE

Tabel 5.1.1 / ***Table***

Luas Panen Tanaman Sayuran Menurut Kecamatan dan Jenis Tanaman di Kabupaten Kebumen (ha), 2019 dan 2020

Harvested Area of Vegetables by Subdistrict and Kind of Plant in Kebumen Regency (ha), 2019 and 2020

Kecamatan *Subdistrict*	Bawang Merah *Shallot*		Cabai Besar *Chili/Big Chili*	
	2019	2020[x]	2019	2020[x]
(1)	(2)	(3)	(4)	(5)
Ayah	-	-	-	-
Buayan	-	-	6	4
Puring	-	-	40	73
Petanahan	-	1	8	8
Klirong	-	-	11	12
Buluspesantren	-	1	6	5
Ambal	2	-	70	107
Mirit	-	-	81	32
Bonorowo	-	-	61	5
Prembun	-	-	-	-
Padureso	-	-	1	1
Kutowinangun	-	-	-	-
Alian	-	-	-	-
Poncowarno	-	-	-	1
Kebumen	-	-	-	-
Pejagoan	1	4	-	-
Sruweng	-	-	-	-
Adimulyo	-	-	-	-
Kuwarasan	-	5	2	3
Rowokele	-	-	3	2
Sempor	-	-	-	-
Gombong	-	-	-	-
Karanganyar	-	-	-	4
Karanggayam	-	2	-	-
Sadang	-	3	-	-
Karangsambung	-	-	4	12
Kebumen	**3**	**16**	**293**	**269**

https://kebumenkab.bps.go.id

Lanjutan Tabel/*Continued Table* 5.1.1

Kecamatan *Subdistrict*	Cabai Rawit *Chili/Cayenne Pepper*		Kentang *Potato*	
	2019	2020[x]	2019	2020[x]
(1)	(6)	(7)	(8)	(9)
Ayah	12	4	-	-
Buayan	13	10	-	-
Puring	19	42	-	-
Petanahan	4	11	-	-
Klirong	3	6	-	-
Buluspesantren	15	28	-	-
Ambal	76	105	-	-
Mirit	110	67	-	-
Bonorowo	12	7	-	-
Prembun	1	3	-	-
Padureso	3	4	-	-
Kutowinangun	7	8	-	-
Alian	-	1	-	-
Poncowarno	3	-	-	-
Kebumen	1	2	-	-
Pejagoan	4	4	-	-
Sruweng	2	1	-	-
Adimulyo	-	-	-	-
Kuwarasan	-	-	-	-
Rowokele	16	18	-	-
Sempor	-	-	-	-
Gombong	-	2	-	-
Karanganyar	3	12	-	-
Karanggayam	16	25	-	-
Sadang	7	5	-	-
Karangsambung	12	19	-	-
Kebumen	**339**	**384**	**-**	**-**

https://kebumenkab.bps.go.id

Lanjutan Tabel/*Continued Table* 5.1.1

Kecamatan *Subdistrict*	Kubis *Cabbage*		Tomat *Tomato*	
	2019	2020[x]	2019	2020[x]
(1)	(10)	(11)	(12)	(13)
Ayah	-	-	-	-
Buayan	-	-	6	4
Puring	-	-	15	27
Petanahan	-	-	-	-
Klirong	-	-	2	-
Buluspesantren	-	-	-	-
Ambal	-	-	7	5
Mirit	-	-	15	3
Bonorowo	-	-	-	-
Prembun	-	-	-	-
Padureso	-	-	-	-
Kutowinangun	-	-	9	8
Alian	-	-	-	-
Poncowarno	-	-	-	-
Kebumen	-	-	-	2
Pejagoan	-	-	-	-
Sruweng	-	-	-	-
Adimulyo	-	-	-	-
Kuwarasan	-	-	-	-
Rowokele	-	-	-	-
Sempor	-	-	-	-
Gombong	-	-	-	-
Karanganyar	-	-	-	7
Karanggayam	-	-	-	-
Sadang	-	-	-	-
Karangsambung	-	-	8	10
Kebumen	**-**	**-**	**62**	**66**

https://kebumenkab.bps.go.id

Lanjutan Tabel/*Continued Table* 5.1.1

Kecamatan *Subdistrict*	Bawang Putih *Garlic*		Bawang Daun *Scallion*	
	2019	2020[x]	2019	2020[x]
(1)	(14)	(15)	(16)	(17)
Ayah	-	-	-	-
Buayan	-	-	-	-
Puring	-	-	-	-
Petanahan	-	-	-	-
Klirong	-	-	-	-
Buluspesantren	-	-	-	-
Ambal	-	-	-	-
Mirit	-	-	-	-
Bonorowo	-	-	-	-
Prembun	-	-	-	-
Padureso	-	-	-	-
Kutowinangun	-	-	-	-
Alian	-	-	-	-
Poncowarno	-	-	-	-
Kebumen	-	-	-	-
Pejagoan	-	-	-	-
Sruweng	-	-	-	-
Adimulyo	-	-	-	-
Kuwarasan	-	-	-	-
Rowokele	-	-	-	-
Sempor	-	-	-	-
Gombong	-	-	-	-
Karanganyar	-	-	-	-
Karanggayam	-	-	-	-
Sadang	-	-	-	-
Karangsambung	-	-	-	-
Kebumen	**-**	**-**	**-**	**-**

https://kebumenkab.bps.go.id

Lanjutan Tabel/*Continued Table* 5.1.1

Kecamatan *Subdistrict*	Bayam *Spinach*		Blewah *Blewah*	
	2019	2020[x]	2019	2020[x]
(1)	(18)	(19)	(20)	(21)
Ayah	-	-	-	-
Buayan	3	4	-	-
Puring	6	-	-	-
Petanahan	2	-	-	-
Klirong	1	10	-	-
Buluspesantren	-	-	-	-
Ambal	-	-	-	-
Mirit	-	-	-	-
Bonorowo	-	-	-	-
Prembun	-	1	-	-
Padureso	3	15	-	-
Kutowinangun	16	12	-	-
Alian	-	-	-	-
Poncowarno	-	-	-	-
Kebumen	-	-	-	-
Pejagoan	-	3	-	-
Sruweng	-	-	-	-
Adimulyo	-	-	-	-
Kuwarasan	-	-	-	-
Rowokele	-	-	-	-
Sempor	-	-	-	-
Gombong	-	-	-	-
Karanganyar	-	-	-	-
Karanggayam	-	-	-	-
Sadang	-	-	-	-
Karangsambung	-	-	-	-
Kebumen	**31**	**45**	**-**	**-**

https://kebumenkab.bps.go.id

Lanjutan Tabel/*Continued Table* 5.1.1

Kecamatan *Subdistrict*	Buncis *string bean*		Jamur *Mushrooms*	
	2019	2020[x]	2019	2020[x]
(1)	(22)	(23)	(24)	(25)
Ayah	-	-	-	-
Buayan	-	-	-	-
Puring	-	-	-	-
Petanahan	-	-	-	-
Klirong	-	-	-	-
Buluspesantren	-	-	-	-
Ambal	-	-	-	-
Mirit	-	-	-	-
Bonorowo	-	-	300	800
Prembun	-	-	-	-
Padureso	-	-	-	-
Kutowinangun	-	-	-	-
Alian	-	-	-	-
Poncowarno	-	-	-	-
Kebumen	-	-	-	-
Pejagoan	-	-	66	54
Sruweng	-	-	475	450
Adimulyo	-	-	-	-
Kuwarasan	-	-	-	-
Rowokele	-	-	-	-
Sempor	-	-	970	895
Gombong	-	-	4 400	3 990
Karanganyar	-	-	-	-
Karanggayam	-	-	-	-
Sadang	-	-	-	-
Karangsambung	-	-	-	-
Kebumen	**-**	**-**	**6 211**	**6 189**

https://kebumenkab.bps.go.id

Lanjutan Tabel/*Continued Table* 5.1.1

Kecamatan *Subdistrict*	Kacang Merah *Red Beans*		Kacang Panjang *Long Beans*	
	2019	2020[x]	2019	2020[x]
(1)	(26)	(27)	(28)	(29)
Ayah	-	-	-	-
Buayan	-	-	6	6
Puring	-	-	18	55
Petanahan	-	-	8	6
Klirong	-	-	8	11
Buluspesantren	-	-	3	-
Ambal	-	-	-	-
Mirit	-	-	31	31
Bonorowo	-	-	86	2
Prembun	-	-	1	-
Padureso	-	-	5	6
Kutowinangun	-	-	9	11
Alian	-	-	1	1
Poncowarno	-	-	2	1
Kebumen	-	-	1	-
Pejagoan	-	-	-	2
Sruweng	-	-	-	-
Adimulyo	-	-	-	-
Kuwarasan	-	-	10	3
Rowokele	-	-	2	1
Sempor	-	-	-	-
Gombong	-	-	-	-
Karanganyar	-	-	3	11
Karanggayam	-	-	-	-
Sadang	-	-	-	-
Karangsambung	-	-	10	13
Kebumen	**-**	**-**	**204**	**160**

https://kebumenkab.bps.go.id

Lanjutan Tabel/*Continued Table* 5.1.1

Kecamatan *Subdistrict*	Kangkung *Water Spinach*		Kembang Kol *Cauliflower*	
	2019	2020[x]	2019	2020[x]
(1)	(30)	(31)	(32)	(33)
Ayah	-	-	-	-
Buayan	3	2	-	-
Puring	29	22	-	-
Petanahan	4	2	-	-
Klirong	13	11	-	-
Buluspesantren	3	4	-	-
Ambal	-	-	-	-
Mirit	-	-	-	-
Bonorowo	-	-	-	-
Prembun	-	1	-	-
Padureso	5	-	-	-
Kutowinangun	15	10	-	-
Alian	-	-	-	-
Poncowarno	-	-	-	-
Kebumen	-	-	-	-
Pejagoan	-	-	-	-
Sruweng	1	1	-	-
Adimulyo	1	1	-	-
Kuwarasan	23	42	-	-
Rowokele	-	-	-	-
Sempor	-	-	-	-
Gombong	-	-	-	-
Karanganyar	-	-	-	-
Karanggayam	-	-	-	-
Sadang	1	-	-	-
Karangsambung	-	-	-	-
Kebumen	**98**	**96**	**-**	**-**

https://kebumenkab.bps.go.id

Lanjutan Tabel/*Continued Table* 5.1.1

Kecamatan *Subdistrict*	Ketimun *Cucumber*		Labu Siam *Chayote*	
	2019	2020[x]	2019	2020[x]
(1)	(34)	(35)	(36)	(37)
Ayah	-	-	-	-
Buayan	4	3	-	-
Puring	17	38	-	-
Petanahan	-	-	-	-
Klirong	6	10	-	-
Buluspesantren	4	1	-	-
Ambal	-	-	-	-
Mirit	-	-	-	-
Bonorowo	3	-	-	-
Prembun	-	-	-	1
Padureso	3	-	-	-
Kutowinangun	-	-	-	-
Alian	-	-	-	-
Poncowarno	-	2	-	-
Kebumen	1	-	-	-
Pejagoan	-	-	-	-
Sruweng	-	-	-	-
Adimulyo	-	-	-	-
Kuwarasan	3	4	-	-
Rowokele	-	-	-	-
Sempor	-	-	-	-
Gombong	-	-	-	-
Karanganyar	-	-	-	-
Karanggayam	-	-	-	-
Sadang	-	-	-	-
Karangsambung	-	-	-	-
Kebumen	**41**	**58**	**-**	**1**

https://kebumenkab.bps.go.id

Lanjutan Tabel/*Continued Table* 5.1.1

Kecamatan *Subdistrict*	Lobak *Radish*		Melon *Melon*	
	2019	2020[x]	2019	2020[x]
(1)	(38)	(39)	(40)	(41)
Ayah	-	-	-	-
Buayan	-	-	-	-
Puring	-	-	-	2
Petanahan	-	-	-	-
Klirong	-	-	-	-
Buluspesantren	-	-	11	170
Ambal	-	-	78	83
Mirit	-	-	39	45
Bonorowo	-	-	-	-
Prembun	-	-	-	-
Padureso	-	-	-	-
Kutowinangun	-	-	-	-
Alian	-	-	-	-
Poncowarno	-	-	-	-
Kebumen	-	-	-	-
Pejagoan	-	-	-	-
Sruweng	-	-	-	-
Adimulyo	-	-	-	-
Kuwarasan	-	-	-	-
Rowokele	-	-	-	-
Sempor	-	-	-	-
Gombong	-	-	-	-
Karanganyar	-	-	-	-
Karanggayam	-	-	-	-
Sadang	-	-	-	-
Karangsambung	-	-	-	-
Kebumen	**-**	**-**	**128**	**300**

https://kebumenkab.bps.go.id

Lanjutan Tabel/*Continued Table* 5.1.1

Kecamatan *Subdistrict*	Paprika *Bell Pepper*		Petsai/Sawi *Chinese Cabbage/mustard green*	
	2019	2020[x]	2019	2020[x]
(1)	(42)	(43)	(44)	(45)
Ayah	-	-	-	-
Buayan	-	-	-	-
Puring	-	-	18	39
Petanahan	-	-	-	-
Klirong	-	-	4	-
Buluspesantren	-	-	-	-
Ambal	-	-	-	-
Mirit	-	-	-	-
Bonorowo	-	-	-	-
Prembun	-	-	-	-
Padureso	-	-	-	-
Kutowinangun	-	-	35	32
Alian	-	-	-	-
Poncowarno	-	-	-	-
Kebumen	-	-	-	-
Pejagoan	-	-	-	-
Sruweng	-	-	-	-
Adimulyo	-	-	-	-
Kuwarasan	-	-	-	-
Rowokele	-	-	-	-
Sempor	-	-	-	-
Gombong	-	-	-	-
Karanganyar	-	-	-	-
Karanggayam	-	-	-	-
Sadang	-	-	-	-
Karangsambung	-	-	-	-
Kebumen	**-**	**-**	**57**	**71**

https://kebumenkab.bps.go.id

Lanjutan Tabel/*Continued Table* 5.1.1

Kecamatan *Subdistrict*	Semangka *Water Melon*		Stroberi *Strawberry*	
	2019	2020[x]	2019	2020[x]
(1)	(46)	(47)	(48)	(49)
Ayah	53	10	-	-
Buayan	-	-	-	-
Puring	38	36	-	-
Petanahan	-	-	-	-
Klirong	-	-	-	-
Buluspesantren	34	100	-	-
Ambal	124	79	-	-
Mirit	70	49	-	-
Bonorowo	-	-	-	-
Prembun	-	-	-	-
Padureso	-	-	-	-
Kutowinangun	-	-	-	-
Alian	-	-	-	-
Poncowarno	-	-	-	-
Kebumen	-	-	-	-
Pejagoan	-	-	-	-
Sruweng	-	-	-	-
Adimulyo	-	-	-	-
Kuwarasan	-	-	-	-
Rowokele	-	-	-	-
Sempor	-	-	-	-
Gombong	-	-	-	-
Karanganyar	-	-	-	-
Karanggayam	-	-	-	-
Sadang	-	-	-	-
Karangsambung	-	-	-	-
Kebumen	**319**	**274**	**-**	**-**

https://kebumenkab.bps.go.id

Lanjutan Tabel/*Continued Table* 5.1.1

Kecamatan *Subdistrict*	Terung *Eggplant*		Wortel *Carrot*	
	2019	2020[x]	2019	2020[x]
(1)	(50)	(51)	(52)	(53)
Ayah	-	-	-	-
Buayan	4	4	-	-
Puring	22	50	-	-
Petanahan	9	7	-	-
Klirong	8	8	-	-
Buluspesantren	5	2	-	-
Ambal	26	22	-	-
Mirit	28	42	-	-
Bonorowo	18	-	-	-
Prembun	1	1	-	-
Padureso	1	2	-	-
Kutowinangun	10	2	-	-
Alian	-	-	-	-
Poncowarno	1	1	-	-
Kebumen	1	-	-	-
Pejagoan	-	-	-	-
Sruweng	-	-	-	-
Adimulyo	-	-	-	-
Kuwarasan	-	-	-	-
Rowokele	-	-	-	-
Sempor	-	-	-	-
Gombong	-	-	-	-
Karanganyar	-	10	-	-
Karanggayam	-	-	-	-
Sadang	-	-	-	-
Karangsambung	10	15	-	-
Kebumen	**144**	**166**	**-**	**-**

Catatan/*Note*: ...

Sumber/*Source*: BPS, Statistik Pertanian Hortikultura SPH-SBS/*BPS-Statistics Indonesia, Agricultural Statistic for Horticulture SPH-SBS*

https://kebumenkab.bps.go.id

Tabel 5.1.2
Table

Produksi Tanaman Sayuran Menurut Kecamatan dan Jenis Tanaman di Kabupaten Kebumen (kuintal), 2019 dan 2020
Production of Vegetables by Subdistrict and Kind of Plant in Kebumen Regency (quintal), 2019 and 2020

Kecamatan *Subdistrict*	Bawang Merah *Shallot*		Cabai Besar *Chili/Big Chili*	
	2019	2020[x]	2019	2020[x]
(1)	(2)	(3)	(4)	(5)
Ayah	-	-	-	-
Buayan	-	-	323	247
Puring	-	-	4 648	8 028
Petanahan	-	80	65	247
Klirong	-	-	553	541
Buluspesantren	-	110	703	750
Ambal	300	-	792	1 587
Mirit	-	-	6 160	1 420
Bonorowo	-	-	304	115
Prembun	-	-	-	-
Padureso	-	-	38	88
Kutowinangun	-	-	-	-
Alian	-	-	-	-
Poncowarno	-	-	-	2
Kebumen	-	-	-	-
Pejagoan	5	400	-	-
Sruweng	-	-	-	-
Adimulyo	-	-	-	-
Kuwarasan	-	173	390	490
Rowokele	-	-	497	262
Sempor	-	-	-	-
Gombong	-	-	-	-
Karanganyar	-	-	-	200
Karanggayam	-	180	-	-
Sadang	-	150	-	-
Karangsambung	-	-	138	166
Kebumen	**305**	**1 093**	**14 611**	**14 143**

https://kebumenkab.bps.go.id

Lanjutan Tabel/*Continued Table* 5.1.2

Kecamatan *Subdistrict*	Cabai Rawit *Chili/Cayenne Pepper*		Kentang *Potato*	
	2019	2020[x]	2019	2020[x]
(1)	(6)	(7)	(8)	(9)
Ayah	115	361	-	-
Buayan	680	761	-	-
Puring	865	2 198	-	-
Petanahan	45	344	-	-
Klirong	190	153	-	-
Buluspesantren	2 698	4 360	-	-
Ambal	599	1 842	-	-
Mirit	8 199	1 733	-	-
Bonorowo	129	240	-	-
Prembun	60	36	-	-
Padureso	125	241	-	-
Kutowinangun	42	47	-	-
Alian	-	15	-	-
Poncowarno	17	-	-	-
Kebumen	19	122	-	-
Pejagoan	75	77	-	-
Sruweng	44	24	-	-
Adimulyo	-	-	-	-
Kuwarasan	-	-	-	-
Rowokele	1 533	1 671	-	-
Sempor	-	-	-	-
Gombong	-	12	-	-
Karanganyar	58	360	-	-
Karanggayam	663	630	-	-
Sadang	59	82	-	-
Karangsambung	247	260	-	-
Kebumen	**16 462**	**15 569**	**-**	**-**

https://kebumenkab.bps.go.id

Lanjutan Tabel/*Continued Table* 5.1.2

Kecamatan *Subdistrict*	Kubis *Cabbage*		Tomat *Tomato*	
	2019	2020[x]	2019	2020[x]
(1)	(10)	(11)	(12)	(13)
Ayah	-	-	-	-
Buayan	-	-	136	111
Puring	-	-	2 087	4 903
Petanahan	-	-	-	-
Klirong	-	-	299	-
Buluspesantren	-	-	-	-
Ambal	-	-	128	26
Mirit	-	-	373	500
Bonorowo	-	-	-	-
Prembun	-	-	-	-
Padureso	-	-	-	-
Kutowinangun	-	-	39	22
Alian	-	-	-	-
Poncowarno	-	-	-	-
Kebumen	-	-	-	495
Pejagoan	-	-	-	-
Sruweng	-	-	-	-
Adimulyo	-	-	-	-
Kuwarasan	-	-	-	-
Rowokele	-	-	-	-
Sempor	-	-	-	-
Gombong	-	-	-	-
Karanganyar	-	-	-	500
Karanggayam	-	-	-	-
Sadang	-	-	-	-
Karangsambung	-	-	224	195
Kebumen	**-**	**-**	**3 286**	**6 752**

https://kebumenkab.bps.go.id

Lanjutan Tabel/*Continued Table* 5.1.2

Kecamatan *Subdistrict*	Bawang Putih *Garlic*		Bawang Daun *Scallion*	
	2019	2020[x]	2019	2020[x]
(1)	(14)	(15)	(16)	(17)
Ayah	-	-	-	-
Buayan	-	-	-	-
Puring	-	-	-	-
Petanahan	-	-	-	-
Klirong	-	-	-	-
Buluspesantren	-	-	-	-
Ambal	-	-	-	-
Mirit	-	-	-	-
Bonorowo	-	-	-	-
Prembun	-	-	-	-
Padureso	-	-	-	-
Kutowinangun	-	-	-	-
Alian	-	-	-	-
Poncowarno	-	-	-	-
Kebumen	-	-	-	-
Pejagoan	-	-	-	-
Sruweng	-	-	-	-
Adimulyo	-	-	-	-
Kuwarasan	-	-	-	-
Rowokele	-	-	-	-
Sempor	-	-	-	-
Gombong	-	-	-	-
Karanganyar	-	-	-	-
Karanggayam	-	-	-	-
Sadang	-	-	-	-
Karangsambung	-	-	-	-
Kebumen	**-**	**-**	**-**	**-**

https://kebumenkab.bps.go.id

Lanjutan Tabel/*Continued Table* 5.1.2

Kecamatan *Subdistrict*	Bayam *Spinach*		Blewah *Blewah*	
	2019	2020[x]	2019	2020[x]
(1)	(18)	(19)	(20)	(21)
Ayah	-	-	-	-
Buayan	201	296	-	-
Puring	494	-	-	-
Petanahan	3	-	-	-
Klirong	27	41	-	-
Buluspesantren	-	-	-	-
Ambal	-	-	-	-
Mirit	-	-	-	-
Bonorowo		-	-	-
Prembun	-	1	-	-
Padureso	1 014	1 074	-	-
Kutowinangun	33	33	-	-
Alian	-	-	-	-
Poncowarno	-	-	-	-
Kebumen	-	-	-	-
Pejagoan	-	15	-	-
Sruweng	-	-	-	-
Adimulyo	-	-	-	-
Kuwarasan	-	-	-	-
Rowokele	-	-	-	-
Sempor	-	-	-	-
Gombong	-	-	-	-
Karanganyar	-	-	-	-
Karanggayam	-	-	-	-
Sadang	-	-	-	-
Karangsambung	-	-	-	-
Kebumen	**1 772**	**1 460**	**-**	**-**

https://kebumenkab.bps.go.id

Lanjutan Tabel/*Continued Table* 5.1.2

Kecamatan *Subdistrict*	Buncis *string bean*		Jamur *Mushrooms*	
	2019	2020[x]	2019	2020[x]
(1)	(22)	(23)	(24)	(25)
Ayah	-	-	-	-
Buayan	-	-	-	-
Puring	-	-	-	-
Petanahan	-	-	-	-
Klirong	-	-	-	-
Buluspesantren	-	-	-	-
Ambal	-	-	-	-
Mirit	-	-	-	-
Bonorowo	-	-	3 845	6 314
Prembun	-	-	-	-
Padureso	-	-	-	-
Kutowinangun	-	-	-	-
Alian	-	-	-	-
Poncowarno	-	-	-	-
Kebumen	-	-	-	-
Pejagoan	-	-	398	1 625
Sruweng	-	-	6 250	5 710
Adimulyo	-	-	-	-
Kuwarasan	-	-	-	-
Rowokele	-	-	-	-
Sempor	-	-	43 125	39 185
Gombong	-	-	7 010	6 175
Karanganyar	-	-	-	-
Karanggayam	-	-	-	-
Sadang	-	-	-	-
Karangsambung	-	-	-	-
Kebumen	**-**	**-**	**60 628**	**59 009**

https://kebumenkab.bps.go.id

Lanjutan Tabel/*Continued Table* 5.1.2

Kecamatan *Subdistrict*	Kacang Merah *Red Beans*		Kacang Panjang *Long Beans*	
	2019	2020[x]	2019	2020[x]
(1)	(26)	(27)	(28)	(29)
Ayah	-	-	-	-
Buayan	-	-	127	194
Puring	-	-	1 328	7 385
Petanahan	-	-	57	271
Klirong	-	-	315	312
Buluspesantren	-	-	1 106	-
Ambal	-	-	-	-
Mirit	-	-	841	886
Bonorowo	-	-	550	56
Prembun	-	-	15	-
Padureso	-	-	187	78
Kutowinangun	-	-	60	53
Alian	-	-	290	8
Poncowarno	-	-	8	5
Kebumen	-	-	3	-
Pejagoan	-	-	-	16
Sruweng	-	-	-	-
Adimulyo	-	-	-	-
Kuwarasan	-	-	2 103	367
Rowokele	-	-	56	40
Sempor	-	-	-	-
Gombong	-	-	-	-
Karanganyar	-	-	47	356
Karanggayam	-	-	-	-
Sadang	-	-	-	-
Karangsambung	-	-	210	177
Kebumen	**-**	**-**	**7 303**	**10 204**

https://kebumenkab.bps.go.id

Lanjutan Tabel/*Continued Table* 5.1.2

Kecamatan *Subdistrict*	Kangkung *Water Spinach*		Kembang Kol *Cauliflower*	
	2019	2020[x]	2019	2020[x]
(1)	(30)	(31)	(32)	(33)
Ayah	-	-	-	-
Buayan	711	405	-	-
Puring	9 318	9 565	-	-
Petanahan	46	237	-	-
Klirong	1 073	408	-	-
Buluspesantren	1 830	895	-	-
Ambal	-	-	-	-
Mirit	-	-	-	-
Bonorowo	-	-	-	-
Prembun	-	4	-	-
Padureso	1 084	-	-	-
Kutowinangun	56	65	-	-
Alian	-	-	-	-
Poncowarno	-	-	-	-
Kebumen	-	-	-	-
Pejagoan	-	-	-	-
Sruweng	40	2	-	-
Adimulyo	40	138	-	-
Kuwarasan	13 120	20 600	-	-
Rowokele	-	-	-	-
Sempor	-	-	-	-
Gombong	-	-	-	-
Karanganyar	-	-	-	-
Karanggayam	-	-	-	-
Sadang	14	-	-	-
Karangsambung	-	-	-	-
Kebumen	**27 332**	**32 319**	**-**	**-**

https://kebumenkab.bps.go.id

Lanjutan Tabel/*Continued Table* 5.1.2

Kecamatan *Subdistrict*	Ketimun *Cucumber*		Labu Siam *Chayote*	
	2019	2020[x]	2019	2020[x]
(1)	(34)	(35)	(36)	(37)
Ayah	-	-	-	-
Buayan	144	186	-	-
Puring	3 121	7 458	-	-
Petanahan	-	-	-	-
Klirong	402	549	-	-
Buluspesantren	1 802	1	-	-
Ambal	-	-	-	-
Mirit	-	-	-	-
Bonorowo	8	-	-	-
Prembun	-	-	-	700
Padureso	669	-	-	-
Kutowinangun	-	-	-	-
Alian	-	-	-	-
Poncowarno	-	122	-	-
Kebumen	7	-	-	-
Pejagoan	-	-	-	-
Sruweng	-	-	-	-
Adimulyo	-	-	-	-
Kuwarasan	309	350	-	-
Rowokele	-	-	-	-
Sempor	-	-	-	-
Gombong	-	-	-	-
Karanganyar	-	-	-	-
Karanggayam	-	-	-	-
Sadang	-	-	-	-
Karangsambung	-	-	-	-
Kebumen	**6 462**	**8 666**	**-**	**700**

https://kebumenkab.bps.go.id

Lanjutan Tabel/*Continued Table* 5.1.2

Kecamatan *Subdistrict*	Lobak *Radish*		Melon *Melon*	
	2019	2020[x]	2019	2020[x]
(1)	(38)	(39)	(40)	(41)
Ayah	-	-	-	-
Buayan	-	-	-	-
Puring	-	-	-	622
Petanahan	-	-	-	-
Klirong	-	-	-	-
Buluspesantren	-	-	2 500	22 264
Ambal	-	-	10 630	5 262
Mirit	-	-	6 132	7 239
Bonorowo	-	-	-	-
Prembun	-	-	-	-
Padureso	-	-	-	-
Kutowinangun	-	-	-	-
Alian	-	-	-	-
Poncowarno	-	-	-	-
Kebumen	-	-	-	-
Pejagoan	-	-	-	-
Sruweng	-	-	-	-
Adimulyo	-	-	-	-
Kuwarasan	-	-	-	-
Rowokele	-	-	-	-
Sempor	-	-	-	-
Gombong	-	-	-	-
Karanganyar	-	-	-	-
Karanggayam	-	-	-	-
Sadang	-	-	-	-
Karangsambung	-	-	-	-
Kebumen	**-**	**-**	**19 262**	**35 387**

https://kebumenkab.bps.go.id

Lanjutan Tabel/*Continued Table* 5.1.2

Kecamatan *Subdistrict*	Paprika *Bell Pepper*		Petsai/Sawi *Chinese Cabbage/mustard green*	
	2019	2020[x]	2019	2020[x]
(1)	(42)	(43)	(44)	(45)
Ayah	-	-	-	-
Buayan	-	-	-	-
Puring	-	-	1 993	2 982
Petanahan	-	-	-	-
Klirong	-	-	127	-
Buluspesantren	-	-	-	-
Ambal	-	-	-	-
Mirit	-	-	-	-
Bonorowo	-	-	-	-
Prembun	-	-	-	-
Padureso	-	-	-	-
Kutowinangun	-	-	35	38
Alian	-	-	-	-
Poncowarno	-	-	-	-
Kebumen	-	-	-	-
Pejagoan	-	-	-	-
Sruweng	-	-	-	-
Adimulyo	-	-	-	-
Kuwarasan	-	-	-	-
Rowokele	-	-	-	-
Sempor	-	-	-	-
Gombong	-	-	-	-
Karanganyar	-	-	-	-
Karanggayam	-	-	-	-
Sadang	-	-	-	-
Karangsambung	-	-	-	-
Kebumen	**-**	**-**	**2 155**	**3 020**

https://kebumenkab.bps.go.id

Lanjutan Tabel/*Continued Table* 5.1.2

Kecamatan *Subdistrict*	Semangka *Water Melon*		Stroberi *Strawberry*	
	2019	2020[x]	2019	2020[x]
(1)	(46)	(47)	(48)	(49)
Ayah	10 110	1 800	-	-
Buayan	-	-	-	-
Puring	3 696	6 102	-	-
Petanahan	-	-	-	-
Klirong	-	-	-	-
Buluspesantren	3 455	15 629	-	-
Ambal	23 928	14 478	-	-
Mirit	21 520	11 936	-	-
Bonorowo	-	-	-	-
Prembun	-	-	-	-
Padureso	-	-	-	-
Kutowinangun	-	-	-	-
Alian	-	-	-	-
Poncowarno	-	-	-	-
Kebumen	-	-	-	-
Pejagoan	-	-	-	-
Sruweng	-	-	-	-
Adimulyo	-	-	-	-
Kuwarasan	-	-	-	-
Rowokele	-	-	-	-
Sempor	-	-	-	-
Gombong	-	-	-	-
Karanganyar	-	-	-	-
Karanggayam	-	-	-	-
Sadang	-	-	-	-
Karangsambung	-	-	-	-
Kebumen	**62 709**	**49 945**	**-**	**-**

https://kebumenkab.bps.go.id

Lanjutan Tabel/*Continued Table* 5.1.2

Kecamatan *Subdistrict*	Terung *Eggplant*		Wortel *Carrot*	
	2019	2020[x]	2019	2020[x]
(1)	(50)	(51)	(52)	(53)
Ayah	-	-	-	-
Buayan	143	165	-	-
Puring	2 313	16 691	-	-
Petanahan	59	573	-	-
Klirong	456	265	-	-
Buluspesantren	3 380	80	-	-
Ambal	488	179	-	-
Mirit	4 460	5 166	-	-
Bonorowo	200	-	-	-
Prembun	120	3	-	-
Padureso	85	60	-	-
Kutowinangun	39	2	-	-
Alian	-	-	-	-
Poncowarno	3	1	-	-
Kebumen	3	-	-	-
Pejagoan	-	-	-	-
Sruweng	-	-	-	-
Adimulyo	-	-	-	-
Kuwarasan	-	-	-	-
Rowokele	-	-	-	-
Sempor	-	-	-	-
Gombong	-	-	-	-
Karanganyar	-	609	-	-
Karanggayam	-	-	-	-
Sadang	-	-	-	-
Karangsambung	270	235	-	-
Kebumen	**12 019**	**24 029**	**-**	**-**

Catatan/*Note*: ...

Sumber/*Source*: BPS, Statistik Pertanian Hortikultura SPH-SBS/*BPS-Statistics Indonesia, Agricultural Statistic for Horticulture SPH-SBS*

https://kebumenkab.bps.go.id

Tabel / *Table* 5.1.3

Luas Panen Tanaman Sayuran dan Buah-buahan Semusim Menurut Jenis Tanaman di Kabupaten Kebumen (ha), 2017-2020

Harvested Area of Seasonal Vegetables and Fruits by Kind of Plant in Kebumen Regency (ha), 2017-2020

Jenis Tanaman *Kind of Plants*	2017	2018	2019	2020[x]
(1)	(2)	(3)	(4)	(5)
Sayuran / *Vegetables:*				
Bawang Merah / *Shallots*	...	6	3	16
Bawang Putih / *Garlic*	...	-	-	-
Cabai Besar / *Chili / Big Chili*	...	235	293	269
Cabai Rawit / *Chili / Cayenne Pepper*	...	297	339	384
Kentang / *Potato*	...	-	-	-
Kubis / *Cabbage*	...	-	-	-
Bawang Daun / *Scallion*	...	-	-	-
Bayam / *Spinach*	...	26	31	45
Buncis / *String Bean*	...	-	-	-
Jamur / *Mushrooms*	...	4 691	6 211	6 189
Kacang Merah / *Red Beans*	...	-	-	-
Kacang Panjang / *Long Beans*	...	162	204	160
Kangkung / *Water Spinach*	...	102	98	96
Kembang Kol / *Cauliflower*	...	-	-	-
Ketimun / *Cucumber*	...	36	41	58
Labu Siam / *Chayote*	...	-	-	1
Lobak / *Radish*	...	-	-	-
Paprika / *Bell Pepper*	...	-	-	-
Petsai/Sawi / *Chinese Cabbage/mustard green*	...	36	57	71
Terung / *Eggplant*	...	172	144	166
Tomat / *Tomato*	...	95	62	66
Wortel / *Carrot*	...	-	-	-
Buah-buahan/*Fruits:*				
Blewah / *Blewah*	...	-	-	-
Melon / *Melon*	...	80	128	300
Semangka / *Water Melon*	...	314	319	274
Stroberi / *Strawberry*	...	-	-	-

Catatan/*Note*: ...

Sumber/*Source*: BPS, Statistik Pertanian Hortikultura SPH-SBS/*BPS-Statistics Indonesia, Agricultural Statistic for Horticulture SPH-SBS*

https://kebumenkab.bps.go.id

Tabel / *Table* 5.1.4

Produksi Tanaman Sayuran dan Buah-buahan Semusim Menurut Jenis Tanaman di Kabupaten Kebumen (kuintal), 2017-2020

Production of Seasonal Vegetables and Fruits by Kind of Plant in Kebumen Regency (quintal), 2017-2020

Jenis Tanaman *Kind of Plants*	2017	2018	2019	2020[x]
(1)	(2)	(3)	(4)	(5)
Sayuran / *Vegetables* :				
Bawang Merah / *Shallots*	...	479	305	1 093
Bawang Putih / *Garlic*	...	-	-	-
Cabai Besar / *Chili / Big Chili*	...	10 355	14 611	14 143
Cabai Rawit / *Chili / Cayenne Pepper*	...	8 899	16 462	15 569
Kentang / *Potato*	...	-	-	-
Kubis / *Cabbage*	...	-	-	-
Bawang Daun / *Scallion*	...	-	-	-
Bayam / *Spinach*	...	249	1 772	1 460
Buncis / *String Bean*	...	-	-	-
Jamur / *Mushrooms*	...	59 326	60 628	59 009
Kacang Merah / *Red Beans*	...	-	-	-
Kacang Panjang / *Long Beans*	...	8 284	7 303	10 204
Kangkung / *Water Spinach*	...	22 005	27 332	32 319
Kembang Kol / *Cauliflower*	...	-	-	-
Ketimun / *Cucumber*	...	4 436	6 462	8 666
Labu Siam / *Chayote*	...	-	-	700
Lobak / *Radish*	...	-	-	-
Paprika / *Bell Pepper*	...	-	-	-
Petsai/Sawi / *Chinese Cabbage/mustard green*	...	1 273	2 155	3 020
Terung / *Eggplant*	...	13 900	12 019	24 029
Tomat / *Tomato*	...	4 715	3 286	6 752
Wortel / *Carrot*	...	-	-	-
Buah-buahan/*Fruits* :				
Blewah / *Blewah*	...	-	-	-
Melon / *Melon*	...	12 660	19 262	35 387
Semangka / *Water Melon*	...	65 539	62 709	49 945
Stroberi / *Strawberry*	...	-	-	-

Catatan/*Note*: ...

Sumber/*Source*: BPS, Statistik Pertanian Hortikultura SPH-SBS/*BPS-Statistics Indonesia, Agricultural Statistic for Horticulture SPH-SBS*

https://kebumenkab.bps.go.id

Tabel 5.1.5
Table

Luas Panen Tanaman Biofarmaka Menurut Kecamatan dan Jenis Tanaman di Kabupaten Kebumen (m^2), 2019 dan 2020
Harvested Area of Medicinal Plants by Subdistrict and Kind of Plant in Kebumen Regency (m^2), 2019 and 2020

Kecamatan *Subdistrict*	Jahe *Ginger*		Laos/Lengkuas *Galanga*		Kencur *East Indian Galangal*	
	2019	2020[x]	2019	2020[x]	2019	2020[x]
(1)	(2)	(3)	(4)	(5)	(6)	(7)
Ayah	-	-	-	-	-	-
Buayan	170	280	370	400	450	400
Puring	155	400	379	450	227	423
Petanahan	-	-	-	-	-	-
Klirong	-	-	-	-	-	-
Buluspesantren	-	-	-	-	-	-
Ambal	-	-	-	-	-	-
Mirit	2 600	2 000	4 800	3 000	2 600	2 000
Bonorowo	82	164	457	914	-	-
Prembun	30	-	40	-	25	-
Padureso	12 000	15 000	2 000	5 000	2 700	8 000
Kutowinangun	10	-	9	15	10	5
Alian	-	-	-	-	-	-
Poncowarno	4	417	-	-	-	-
Kebumen	5 000	3 860	7 000	3 476	5 000	2 963
Pejagoan	5 000	80 000	7 000	41 000	5 000	17 500
Sruweng	21 000	500	11 500	50	35 900	100
Adimulyo	-	-	-	-	-	-
Kuwarasan	-	-	29	105	-	-
Rowokele	1 900	500	2 500	4 100	1 900	-
Sempor	20 000	22 000	10 000	8 000	20 000	18 000
Gombong	500	300	500	500	-	100
Karanganyar	4 000	1 000	3 500	500	3 000	1 000
Karanggayam	50 000	35 000	40 000	25 000	120 000	90 000
Sadang	-	6 200	-	-	76 505	165 995
Karangsambung	1 600	12 200	1 000	5 500	2 500	12 000
Kebumen	**124 051**	**179 821**	**91 084**	**98 010**	**275 817**	**318 486**

https://kebumenkab.bps.go.id

Lanjutan Tabel/*Continued Table* 5.1.5

Kecamatan *Subdistrict*	Kunyit *Turmeric*		Dlingo/Dringo *Calamus*		Kapulaga *Java Cardamom*	
	2019	2020[x]	2019	2020[x]	2019	2020[x]
(1)	(8)	(9)	(10)	(11)	(12)	(13)
Ayah	-	-	-	-	238 439	189 937
Buayan	450	450	-	-	1 100	3 300
Puring	180	370	100	-	300	-
Petanahan	-	-	-	-	-	-
Klirong	-	-	-	-	-	-
Buluspesantren	-	-	-	-	-	-
Ambal	-	-	-	-	-	-
Mirit	2 500	2 000	-	-	-	-
Bonorowo	214	428	-	-	-	-
Prembun	-	-	-	-	500	-
Padureso	1 250	11 000	400	500	2 500	351 847
Kutowinangun	5	25	-	-	-	-
Alian	-	-	-	-	-	-
Poncowarno	11	190	-	-	1 500	1 674
Kebumen	16 000	6 782	-	-	-	-
Pejagoan	1 000	21 500	-	1 500	-	1 000
Sruweng	3 000	50	-	-	-	-
Adimulyo	-	-	-	-	-	-
Kuwarasan	52	125	-	-	-	-
Rowokele	1 200	1 200	-	-	66 000	17 000
Sempor	15 000	16 000	-	-	10 000	-
Gombong	-	-	-	-	-	-
Karanganyar	3 000	1 500	-	-	-	-
Karanggayam	100 000	85 000	-	-	-	-
Sadang	-	3 500	-	-	25 000	18 000
Karangsambung	1 000	15 100	-	-	-	-
Kebumen	**144 862**	**165 220**	**500**	**2 000**	**345 339**	**582 758**

https://kebumenkab.bps.go.id

Lanjutan Tabel/*Continued Table* 5.1.5

Kecamatan *Subdistrict*	Keji Beling *Verbenaceae*		Lempuyang *Zingiber Aromaticum*		Lidah Buaya *Aloevera*	
	2019	2020[x]	2019	2020[x]	2019	2020[x]
(1)	(14)	(15)	(16)	(17)	(18)	(19)
Ayah	-	-	-	-	-	-
Buayan	-	-	-	-	-	-
Puring	-	-	180	170	100	100
Petanahan	-	-	-	-	-	-
Klirong	-	-	-	-	-	-
Buluspesantren	-	-	-	-	-	-
Ambal	-	-	-	-	-	-
Mirit	-	-	-	-	-	-
Bonorowo	-	-	381	762	-	-
Prembun	-	-	-	-	-	-
Padureso	-	-	900	1 000	-	-
Kutowinangun	-	-	2	-	-	-
Alian	-	-	-	-	-	-
Poncowarno	-	-	-	-	-	-
Kebumen	-	-	-	8 807	-	-
Pejagoan	-	-	6 000	3 500	-	-
Sruweng	-	-	-	-	-	-
Adimulyo	-	-	-	-	-	-
Kuwarasan	-	-	-	-	-	-
Rowokele	-	-	-	-	-	-
Sempor	-	-	-	-	-	-
Gombong	-	-	-	-	-	-
Karanganyar	-	-	-	-	-	-
Karanggayam	-	-	-	-	-	-
Sadang	-	-	-	-	-	-
Karangsambung	-	-	-	-	-	-
Kebumen	**-**	**-**	**7 463**	**14 239**	**100**	**100**

https://kebumenkab.bps.go.id

Lanjutan Tabel/*Continued Table* 5.1.5

Kecamatan *Subdistrict*	Mahkota Dewa *Phaleria Macrocarpa*		Mengkudu/Pace *Indian Mulberry*		Sambiloto *King of Bitter*	
	2019	2020[x]	2019	2020[x]	2019	2020[x]
(1)	(20)	(21)	(22)	(23)	(24)	(25)
Ayah	-	-	-	-	-	-
Buayan	-	-	-	-	-	-
Puring	229	414	284	600	-	-
Petanahan	-	-	-	-	-	-
Klirong	-	-	-	-	-	-
Buluspesantren	-	-	-	-	-	-
Ambal	-	-	-	-	-	-
Mirit	-	-	-	-	-	-
Bonorowo	106	57	210	113	-	-
Prembun	40	-	45	85	-	-
Padureso	22	18	22	7	200	-
Kutowinangun	-	-	-	-	-	-
Alian	-	-	-	-	-	-
Poncowarno	-	-	-	-	-	-
Kebumen	-	-	-	1 500	-	-
Pejagoan	-	-	-	-	-	-
Sruweng	185	40	-	-	-	-
Adimulyo	-	-	-	-	-	-
Kuwarasan	-	-	91	115	-	-
Rowokele	-	-	-	-	-	-
Sempor	-	-	650	650	-	-
Gombong	-	-	-	-	-	-
Karanganyar	-	-	-	-	-	-
Karanggayam	-	-	-	-	-	-
Sadang	-	-	-	-	-	-
Karangsambung	-	-	3 000	2 600	-	-
Kebumen	**582**	**529**	**4 302**	**5 670**	**200**	**-**

https://kebumenkab.bps.go.id

Lanjutan Tabel/*Continued Table* 5.1.5

Kecamatan *Subdistrict*	Temuireng *Black Turmeric*		Temukunci *Chinese Keys*		Temulawak *Java Turmeric*	
	2019	2020[x]	2019	2020[x]	2019	2020[x]
(1)	(26)	(27)	(28)	(29)	(30)	(31)
Ayah	-	-	-	-	-	-
Buayan	-	-	-	-	-	-
Puring	100	100	-	-	100	350
Petanahan	-	-	-	-	-	-
Klirong	-	-	-	-	-	-
Buluspesantren	-	-	-	-	-	-
Ambal	-	-	-	-	-	-
Mirit	-	-	-	-	-	-
Bonorowo	619	1 238	-	-	670	1 340
Prembun	50	-	25	-	25	-
Padureso	2 400	8 500	400	500	6 500	15 000
Kutowinangun	6	12	6	10	5	-
Alian	-	-	-	-	-	-
Poncowarno	-	-	-	-	-	-
Kebumen	5 000	823	-	-	4 000	2 111
Pejagoan	5 000	4 000	-	-	4 000	1 500
Sruweng	1 700	-	200	-	2 050	300
Adimulyo	-	-	-	-	-	-
Kuwarasan	-	-	-	-	-	-
Rowokele	-	-	-	-	-	-
Sempor	-	-	-	-	5 000	4 000
Gombong	-	100	-	-	-	100
Karanganyar	-	-	-	-	-	-
Karanggayam	-	-	-	-	-	-
Sadang	-	-	-	-	-	-
Karangsambung	-	-	-	-	-	-
Kebumen	**14 875**	**14 773**	**631**	**510**	**22 350**	**24 701**

Catatan/*Note*: ...
Sumber/*Source*: BPS, Statistik Pertanian Hortikultura SPH-TBF/*BPS-Statistics Indonesia, Agricultural Statistic for Horticulture SPH-TBF*

https://kebumenkab.bps.go.id

Tabel 5.1.6
Table

Produksi Tanaman Biofarmaka Menurut Kecamatan dan Jenis Tanaman di Kabupaten Kebumen (kg), 2019 and 2020
Production of Medicinal Plants by Subdistrict and Kind of Plant in Kebumen Regency (kg), 2019 and 2020

Kecamatan *Subdistrict*	Jahe *Ginger*		Laos/Lengkuas *Galanga*		Kencur *East Indian Galangal*	
	2019	2020[x]	2019	2020[x]	2019	2020[x]
(1)	(2)	(3)	(4)	(5)	(6)	(7)
Ayah	-	-	-	-	-	-
Buayan	692	790	5 460	5 640	1 900	900
Puring	54	410	261	396	79	400
Petanahan	-	-	-	-	-	-
Klirong	-	-	-	-	-	-
Buluspesantren	-	-	-	-	-	-
Ambal	-	-	-	-	-	-
Mirit	10 500	9 600	24 000	22 900	7 800	7 000
Bonorowo	36	43	170	358	-	-
Prembun	8	-	15	-	10	-
Padureso	2 900	6 865	826	4 152	920	5 790
Kutowinangun	4	-	5	6	6	2
Alian	-	-	-	-	-	-
Poncowarno	4	417	-	-	-	-
Kebumen	10 000	3 860	21 000	3 476	5 000	2 963
Pejagoan	5 000	80 000	7 000	40 000	5 000	11 000
Sruweng	5 040	3 500	4 181	250	12 206	400
Adimulyo	-	-	-	-	-	-
Kuwarasan	-	-	12	211	-	-
Rowokele	2 850	500	3 700	4 100	1 900	-
Sempor	60 000	62 000	20 000	16 000	40 000	36 000
Gombong	210	75	185	180	-	65
Karanganyar	8 000	300	3 850	200	3 500	350
Karanggayam	14 000	12 900	18 900	15 700	48 000	44 600
Sadang	-	7 000	-	-	87 813	141 750
Karangsambung	800	8 900	600	4 100	1 500	7 500
Kebumen	**120 098**	**197 160**	**110 165**	**117 669**	**215 634**	**258 720**

https://kebumenkab.bps.go.id

Lanjutan Tabel/*Continued Table* 5.1.6

Kecamatan *Subdistrict*	Kunyit *Turmeric*		Dlingo/Dringo *Calamus*		Kapulaga *Java Cardamom*	
	2019	2020[x]	2019	2020[x]	2019	2020[x]
(1)	(8)	(9)	(10)	(11)	(12)	(13)
Ayah	-	-	-	-	107 899	82 430
Buayan	2 100	1 042	-	-	954	2 305
Puring	86	1 346	24	-	52	-
Petanahan	-	-	-	-	-	-
Klirong	-	-	-	-	-	-
Buluspesantren	-	-	-	-	-	-
Ambal	-	-	-	-	-	-
Mirit	7 500	7 000	-	-	-	-
Bonorowo	98	193	-	-	-	-
Prembun	-	-	-	-	1 000	-
Padureso	550	11 013	124	333	427	657 629
Kutowinangun	3	12	-	-	-	-
Alian	-	-	-	-	-	-
Poncowarno	11	190	-	-	270	1 359
Kebumen	32 000	6 782	-	-	-	-
Pejagoan	1 000	19 500	-	370	-	250
Sruweng	1 290	3 250	-	-	-	-
Adimulyo	-	-	-	-	-	-
Kuwarasan	24	222	-	-	-	-
Rowokele	1 560	1 200	-	-	51 100	17 000
Sempor	15 000	32 000	-	-	5 000	-
Gombong	-	-	-	-	-	-
Karanganyar	3 600	650	-	-	-	-
Karanggayam	55 000	53 800	-	-	-	-
Sadang	-	3 500	-	-	17 805	4 000
Karangsambung	2 500	10 455	-	-	-	-
Kebumen	**122 322**	**152 155**	**148**	**703**	**184 507**	**764 973**

https://kebumenkab.bps.go.id

Kecamatan *Subdistrict*	Keji Beling *Verbenaceae*		Lempuyang *Zingiber Aromaticum*		Lidah Buaya *Aloevera*	
	2019	2020[x]	2019	2020[x]	2019	2020[x]
(1)	(14)	(15)	(16)	(17)	(18)	(19)
Ayah	-	-	-	-	-	-
Buayan	-	-	-	-	-	-
Puring	-	-	147	137	65	66
Petanahan	-	-	-	-	-	-
Klirong	-	-	-	-	-	-
Buluspesantren	-	-	-	-	-	-
Ambal	-	-	-	-	-	-
Mirit	-	-	-	-	-	-
Bonorowo	-	-	235	475	-	-
Prembun	-	-	-	-	-	-
Padureso	-	-	551	1 295	-	-
Kutowinangun	-	-	3	-	-	-
Alian	-	-	-	-	-	-
Poncowarno	-	-	-	-	-	-
Kebumen	-	-	-	8 807	-	-
Pejagoan	-	-	6 000	6 000	-	-
Sruweng	-	-	-	-	-	-
Adimulyo	-	-	-	-	-	-
Kuwarasan	-	-	-	-	-	-
Rowokele	-	-	-	-	-	-
Sempor	-	-	-	-	-	-
Gombong	-	-	-	-	-	-
Karanganyar	-	-	-	-	-	-
Karanggayam	-	-	-	-	-	-
Sadang	-	-	-	-	-	-
Karangsambung	-	-	-	-	-	-
Kebumen	**-**	**-**	**6 936**	**16 714**	**65**	**66**

https://kebumenkab.bps.go.id

Kecamatan *Subdistrict*	Mahkota Dewa *Phaleria Macrocarpa*		Mengkudu/Pace *Indian Mulberry*		Sambiloto *King of Bitter*	
	2019	2020[x]	2019	2020[x]	2019	2020[x]
(1)	(20)	(21)	(22)	(23)	(24)	(25)
Ayah	-	-	-	-	-	-
Buayan	-	-	-	-	-	-
Puring	7 975	14 266	7 666	759	-	-
Petanahan	-	-	-	-	-	-
Klirong	-	-	-	-	-	-
Buluspesantren	-	-	-	-	-	-
Ambal	-	-	-	-	-	-
Mirit	-	-	-	-	-	-
Bonorowo	2 370	1 687	319	108	-	-
Prembun	1 000	-	300	17	-	-
Padureso	277	575	5	9	65	-
Kutowinangun	-	-	-	-	-	-
Alian	-	-	-	-	-	-
Poncowarno	-	-	-	-	-	-
Kebumen	-	-	-	1 500	-	-
Pejagoan	-	-	-	-	-	-
Sruweng	7 945	530	-	-	-	-
Adimulyo	-	-	-	-	-	-
Kuwarasan	-	-	245	101	-	-
Rowokele	-	-	-	-	-	-
Sempor	-	-	912	886	-	-
Gombong	-	-	-	-	-	-
Karanganyar	-	-	-	-	-	-
Karanggayam	-	-	-	-	-	-
Sadang	-	-	-	-	-	-
Karangsambung	-	-	9 500	9 700	-	-
Kebumen	**19 567**	**17 058**	**18 947**	**13 080**	**65**	**-**

https://kebumenkab.bps.go.id

Kecamatan *Subdistrict*	Temuireng *Black Turmeric*		Temukunci *Chinese Keys*		Temulawak *Java Turmeric*	
	2019	2020[x]	2019	2020[x]	2019	2020[x]
(1)	(26)	(27)	(28)	(29)	(30)	(31)
Ayah	-	-	-	-	-	-
Buayan	-	-	-	-	-	-
Puring	81	100	-	-	82	468
Petanahan	-	-	-	-	-	-
Klirong	-	-	-	-	-	-
Buluspesantren	-	-	-	-	-	-
Ambal	-	-	-	-	-	-
Mirit	-	-	-	-	-	-
Bonorowo	360	720	-	-	426	842
Prembun	29	-	10	-	16	-
Padureso	1 401	12 436	176	464	4 065	17 420
Kutowinangun	6	8	4	5	5	-
Alian	-	-	-	-	-	-
Poncowarno	-	-	-	-	-	-
Kebumen	12 500	823	-	-	8 000	2 111
Pejagoan	5 000	6 000	-	-	4 000	3 000
Sruweng	990	-	80	-	1 330	300
Adimulyo	-	-	-	-	-	-
Kuwarasan	-	-	-	-	-	-
Rowokele	-	-	-	-	-	-
Sempor	-	-	-	-	15 000	12 000
Gombong	-	150	-	-	-	160
Karanganyar	-	-	-	-	-	-
Karanggayam	-	-	-	-	-	-
Sadang	-	-	-	-	-	-
Karangsambung	-	-	-	-	-	-
Kebumen	**20 367**	**20 237**	**270**	**469**	**32 924**	**36 301**

Catatan/*Note*: ...
Sumber/*Source*: BPS, Statistik Pertanian Hortikultura SPH-TBF/*BPS-Statistics Indonesia, Agricultural Statistic for Horticulture SPH-TBF*

https://kebumenkab.bps.go.id

Tabel / *Table* 5.1.7

Luas Panen Tanaman Biofarmaka Menurut Jenis Tanaman di Kabupaten Kebumen (m^2), 2017-2020
Harvested Area of Medicinal Plants by Kind of Plant in Kebumen Regency (m^2), 2017-2020

Jenis Tanaman *Kind of Plants*	2017	2018	2019	2020[x]
(1)	(2)	(3)	(4)	(5)
Jahe / *Ginger*	...	116 034	124 051	179 821
Kencur / *East Indian Galangal*	...	143 203	275 817	318 486
Kunyit / *Turmeric*	...	55 369	144 862	165 220
Laos/Lengkuas / *Galanga*	...	42 492	91 084	98 010
Dlingo/Dringo / *Calamus*	...	500	500	2 000
Kapulaga / *Java Cardamom*	...	1 271 577	345 339	582 758
Keji Beling / *Verbenaceae*	...	-	-	-
Lempuyang / *Zingiber Aromaticum*	...	6 239	7 463	14 239
Lidah Buaya / *Aloevera*	...	-	100	100
Mahkota Dewa / *Phaleria Macrocarpa*	...	4 438	582	529
Mengkudu/Pace / *Indian Mulberry*	...	7 465	4 302	5 670
Sambiloto / *King of Bitter*	...	370	200	-
Temuireng / *Black Turmeric*	...	8 395	14 875	14 773
Temukunci / *Chinese Keys*	...	933	631	510
Temulawak / *Java Turmeric*	...	16 789	22 350	24 701

Catatan/*Note*: ...
Sumber/*Source*: BPS, Statistik Pertanian Hortikultura SPH-TBF/*BPS-Statistics Indonesia, Agricultural Statistic for Horticulture SPH-TBF*

https://kebumenkab.bps.go.id

Tabel / *Table* 5.1.8

Produksi Tanaman Biofarmaka Menurut Jenis Tanaman di Kabupaten Kebumen (kg), 2017-2020
Production of Medicinal Plants by Kind of Plant in Kebumen Regency (kg),2017-2020

Jenis Tanaman *Kind of Plants*	2017	2018	2019	2020[x]
(1)	(2)	(3)	(4)	(5)
Jahe / *Ginger*	...	80 754	120 098	197 160
Kencur / *East Indian Galangal*	...	87 982	215 634	258 720
Kunyit / *Turmeric*	...	98 163	122 322	152 155
Laos/Lengkuas / *Galanga*	...	52 344	110 165	117 669
Dlingo/Dringo / *Calamus*	...	420	148	703
Kapulaga / *Java Cardamom*	...	1 459 092	184 507	764 973
Keji Beling / *Verbenaceae*	...	-	-	-
Lempuyang / *Zingiber Aromaticum*	...	7 418	6 936	16 714
Lidah Buaya / *Aloevera*	...	-	65	66
Mahkota Dewa / *Phaleria Macrocarpa*	...	146 884	19 567	17 058
Mengkudu/Pace / *Indian Mulberry*	...	23 095	18 947	13 080
Sambiloto / *King of Bitter*	...	173	65	-
Temuireng / *Black Turmeric*	...	9 836	20 367	20 237
Temukunci / *Chinese Keys*	...	1 501	270	469
Temulawak / *Java Turmeric*	...	21 871	32 924	36 301

Catatan/*Note*: ...
Sumber/*Source*: BPS, Statistik Pertanian Hortikultura SPH-TBF/*BPS-Statistics Indonesia, Agricultural Statistic for Horticulture SPH-TBF*

https://kebumenkab.bps.go.id

Tabel 5.1.9
Table

Luas Panen Tanaman Hias Menurut Kecamatan dan Jenis Tanaman di Kabupaten Kebumen (m^2), 2019 and 2020
Harvested Area of Ornamental Plants by Subdistrict and Kind of Plant in Kebumen Regency (m^2), 2019 and 2020

Kecamatan *Subdistrict*	Anggrek *Orchid*		Krisan *Chrysantemum*		Mawar *Rose*	
	2019	2020[x]	2019	2020[x]	2019	2020[x]
(1)	(2)	(3)	(4)	(5)	(6)	(7)
Ayah	-	-	-	-	-	-
Buayan	-	-	-	-	-	-
Puring	-	-	-	-	-	-
Petanahan	-	-	-	-	-	-
Klirong	-	-	-	-	-	-
Buluspesantren	-	-	-	-	105	130
Ambal	-	-	-	-	-	-
Mirit	-	-	-	-	-	-
Bonorowo	-	-	-	-	-	-
Prembun	-	-	-	-	-	-
Padureso	-	-	-	-	-	-
Kutowinangun	-	-	-	-	-	-
Alian	-	-	-	-	-	-
Poncowarno	-	-	-	-	-	-
Kebumen	-	-	-	-	-	-
Pejagoan	-	-	-	-	-	-
Sruweng	-	-	-	-	-	-
Adimulyo	-	-	-	-	-	-
Kuwarasan	-	-	-	-	-	-
Rowokele	-	-	-	-	-	-
Sempor	-	-	-	-	-	-
Gombong	-	-	-	-	-	-
Karanganyar	-	-	-	-	-	-
Karanggayam	-	-	-	-	-	-
Sadang	-	-	-	-	-	-
Karangsambung	-	-	-	-	-	-
Kebumen	**-**	**-**	**-**	**-**	**105**	**130**

https://kebumenkab.bps.go.id

Lanjutan Tabel/*Continued Table* 5.1.9

Kecamatan *Subdistrict*	Sedap Malam *Tuberose*		Anthurium Bunga *Flamingo Lily Flower*		Anthurium Daun *Anthurium*	
	2019	2020[x]	2019	2020[x]	2019	2020[x]
(1)	(8)	(9)	(10)	(11)	(12)	(13)
Ayah	-	-	-	-	-	-
Buayan	-	-	-	-	-	-
Puring	-	-	-	-	-	-
Petanahan	-	-	-	-	-	-
Klirong	-	-	-	-	-	-
Buluspesantren	-	-	-	-	-	-
Ambal	-	-	-	-	-	-
Mirit	-	-	-	-	-	-
Bonorowo	-	-	-	-	-	-
Prembun	-	-	-	-	-	-
Padureso	-	-	-	-	-	-
Kutowinangun	-	-	-	-	-	-
Alian	-	-	-	-	-	-
Poncowarno	-	-	-	-	-	-
Kebumen	-	-	-	-	-	-
Pejagoan	-	-	-	-	-	-
Sruweng	-	-	-	-	-	-
Adimulyo	-	-	-	-	-	-
Kuwarasan	-	-	-	-	-	-
Rowokele	-	-	-	-	-	-
Sempor	-	-	-	-	-	-
Gombong	-	-	-	-	-	-
Karanganyar	-	-	-	-	-	-
Karanggayam	-	-	-	-	-	-
Sadang	-	-	-	-	-	-
Karangsambung	-	-	-	-	-	-
Kebumen	**-**	**-**	**-**	**-**	**-**	**-**

https://kebumenkab.bps.go.id

Lanjutan Tabel/*Continued Table* 5.1.9

Kecamatan *Subdistrict*	Anyelir *Carnation*		Balanceng *Dieffenbacia*		Dracaena *Dracaena*	
	2019	2020[x]	2019	2020[x]	2019	2020[x]
(1)	(14)	(15)	(16)	(17)	(18)	(19)
Ayah	-	-	-	-	-	-
Buayan	-	-	-	-	-	-
Puring	-	-	-	-	-	-
Petanahan	-	-	-	-	-	-
Klirong	-	-	-	-	-	-
Buluspesantren	-	-	-	-	-	-
Ambal	-	-	-	-	-	-
Mirit	-	-	-	-	-	-
Bonorowo	-	-	-	-	-	-
Prembun	-	-	-	-	-	-
Padureso	-	-	-	-	-	-
Kutowinangun	-	-	-	-	-	-
Alian	-	-	-	-	-	-
Poncowarno	-	-	-	-	-	-
Kebumen	-	-	-	-	-	-
Pejagoan	-	-	-	-	-	-
Sruweng	-	-	-	-	-	-
Adimulyo	-	-	-	-	-	-
Kuwarasan	-	-	-	-	-	-
Rowokele	-	-	-	-	-	-
Sempor	-	-	-	-	-	-
Gombong	-	-	-	-	-	-
Karanganyar	-	-	-	-	-	-
Karanggayam	-	-	-	-	-	-
Sadang	-	-	-	-	-	-
Karangsambung	-	-	-	-	-	-
Kebumen	**-**	**-**	**-**	**-**	**-**	**-**

https://kebumenkab.bps.go.id

Lanjutan Tabel/*Continued Table* 5.1.9

Kecamatan *Subdistrict*	Euphorbia *Euphorbia*		Gladiol *Gladiol*		Hanjuang *Cordyline*	
	2019	2020[x]	2019	2020[x]	2019	2020[x]
(1)	(20)	(21)	(22)	(23)	(24)	(25)
Ayah	-	-	-	-	-	-
Buayan	-	-	-	-	-	-
Puring	-	-	-	-	-	-
Petanahan	-	-	-	-	-	-
Klirong	-	-	-	-	-	-
Buluspesantren	-	-	-	-	-	-
Ambal	-	-	-	-	-	-
Mirit	-	-	-	-	-	-
Bonorowo	-	-	-	-	-	-
Prembun	-	-	-	-	-	-
Padureso	-	-	-	-	-	-
Kutowinangun	-	-	-	-	-	-
Alian	-	-	-	-	-	-
Poncowarno	-	-	-	-	-	-
Kebumen	-	-	-	-	-	-
Pejagoan	-	-	-	-	-	-
Sruweng	-	-	-	-	-	-
Adimulyo	-	-	-	-	-	-
Kuwarasan	-	-	-	-	-	-
Rowokele	-	-	-	-	-	-
Sempor	-	-	-	-	-	-
Gombong	-	-	-	-	-	-
Karanganyar	-	-	-	-	-	-
Karanggayam	-	-	-	-	-	-
Sadang	-	-	-	-	-	-
Karangsambung	-	-	-	-	-	-
Kebumen	**-**	**-**	**-**	**-**	**-**	**-**

https://kebumenkab.bps.go.id

Lanjutan Tabel/*Continued Table* 5.1.9

Kecamatan *Subdistrict*	Herbras *Gerbera*		Kamboja Jepang *Adenium*		Keladi Hias *Caladium*	
	2019	2020[x]	2019	2020[x]	2019	2020[x]
(1)	(26)	(27)	(28)	(29)	(30)	(31)
Ayah	-	-	-	-	-	-
Buayan	-	-	-	-	-	-
Puring	-	-	-	-	-	-
Petanahan	-	-	-	-	-	-
Klirong	-	-	-	-	-	-
Buluspesantren	-	-	-	-	-	-
Ambal	-	-	-	-	-	-
Mirit	-	-	-	-	-	-
Bonorowo	-	-	-	-	-	-
Prembun	-	-	-	-	-	-
Padureso	-	-	-	-	-	-
Kutowinangun	-	-	-	-	-	-
Alian	-	-	-	-	-	-
Poncowarno	-	-	-	-	-	-
Kebumen	-	-	-	-	-	-
Pejagoan	-	-	-	-	-	-
Sruweng	-	-	-	-	-	-
Adimulyo	-	-	-	-	-	-
Kuwarasan	-	-	-	-	-	-
Rowokele	-	-	-	-	-	-
Sempor	-	-	-	-	-	-
Gombong	-	-	-	-	-	-
Karanganyar	-	-	-	-	-	-
Karanggayam	-	-	-	-	-	-
Sadang	-	-	-	-	-	-
Karangsambung	-	-	-	-	-	-
Kebumen	**-**	**-**	**-**	**-**	**-**	**-**

https://kebumenkab.bps.go.id

Lanjutan Tabel/*Continued Table* 5.1.9

Kecamatan *Subdistrict*	Melati *Jasmine*		Monstera *Monstera*		Pakis *Leather Leaf Fern*	
	2019	2020[x]	2019	2020[x]	2019	2020[x]
(1)	(32)	(33)	(34)	(35)	(36)	(37)
Ayah	-	-	-	-	-	-
Buayan	-	-	-	-	-	-
Puring	-	-	-	-	-	-
Petanahan	-	-	-	-	-	-
Klirong	-	-	-	-	-	-
Buluspesantren	-	-	-	-	-	-
Ambal	-	-	-	-	-	-
Mirit	-	-	-	-	-	-
Bonorowo	-	-	-	-	-	-
Prembun	-	-	-	-	-	-
Padureso	-	-	-	-	-	-
Kutowinangun	-	-	-	-	-	-
Alian	-	-	-	-	-	-
Poncowarno	-	-	-	-	-	-
Kebumen	-	-	-	-	-	-
Pejagoan	-	-	-	-	-	-
Sruweng	-	-	-	-	-	-
Adimulyo	-	-	-	-	-	-
Kuwarasan	-	-	-	-	-	-
Rowokele	-	-	-	-	-	-
Sempor	-	-	-	-	-	-
Gombong	-	-	-	-	-	-
Karanganyar	-	-	-	-	-	-
Karanggayam	-	-	-	-	-	-
Sadang	-	-	-	-	-	-
Karangsambung	-	-	-	-	-	-
Kebumen	**-**	**-**	**-**	**-**	**-**	**-**

https://kebumenkab.bps.go.id

Lanjutan Tabel/*Continued Table* 5.1.9

Kecamatan *Subdistrict*	Palem *Palm*		Pedang-Pedangan *Sanseviera*		Philodendron *Philodendron*	
	2019	2020[x]	2019	2020[x]	2019	2020[x]
(1)	(38)	(39)	(40)	(41)	(42)	(43)
Ayah	-	-	-	-	-	-
Buayan	-	-	-	-	-	-
Puring	-	-	-	-	-	-
Petanahan	-	-	-	-	-	-
Klirong	-	-	-	-	-	-
Buluspesantren	-	-	-	-	-	-
Ambal	-	-	-	-	-	-
Mirit	-	-	-	-	-	-
Bonorowo	-	-	-	-	-	-
Prembun	-	-	-	-	-	-
Padureso	-	-	-	-	-	-
Kutowinangun	-	-	-	-	-	-
Alian	-	-	-	-	-	-
Poncowarno	-	-	-	-	-	-
Kebumen	-	-	-	-	-	-
Pejagoan	-	-	-	-	-	-
Sruweng	-	-	-	-	-	-
Adimulyo	-	-	-	-	-	-
Kuwarasan	-	-	-	-	-	-
Rowokele	-	-	-	-	-	-
Sempor	-	-	-	-	-	-
Gombong	-	-	-	-	-	-
Karanganyar	-	-	-	-	-	-
Karanggayam	-	-	-	-	-	-
Sadang	-	-	-	-	-	-
Karangsambung	-	-	-	-	-	-
Kebumen	**-**	**-**	**-**	**-**	**-**	**-**

https://kebumenkab.bps.go.id

Lanjutan Tabel/*Continued Table* 5.1.9

Kecamatan *Subdistrict*	*Pisang-Pisangan/ Heliconia*		*Soka/ Ixora*		*Sri Rejeki/ Aglaonema*	
	2019	2020[x]	2019	2020[x]	2019	2020[x]
(1)	(44)	(45)	(46)	(47)	(48)	(49)
Ayah	-	-	-	-	-	-
Buayan	-	-	-	-	-	-
Puring	-	-	-	-	-	-
Petanahan	-	-	-	-	-	-
Klirong	-	-	-	-	-	-
Buluspesantren	-	-	-	-	-	-
Ambal	-	-	-	-	-	-
Mirit	-	-	-	-	-	-
Bonorowo	-	-	-	-	-	-
Prembun	-	-	-	-	-	-
Padureso	-	-	-	-	-	-
Kutowinangun	-	-	-	-	-	-
Alian	-	-	-	-	-	-
Poncowarno	-	-	-	-	-	-
Kebumen	-	-	-	-	-	-
Pejagoan	-	-	-	-	-	-
Sruweng	-	-	-	-	-	-
Adimulyo	-	-	-	-	-	-
Kuwarasan	-	-	-	-	-	-
Rowokele	-	-	-	-	-	-
Sempor	-	-	-	-	-	-
Gombong	-	-	-	-	-	-
Karanganyar	-	-	-	-	-	-
Karanggayam	-	-	-	-	-	-
Sadang	-	-	-	-	-	-
Karangsambung	-	-	-	-	-	-
Kebumen	**-**	**-**	**-**	**-**	**-**	**-**

Catatan/*Note*: ...
Sumber/*Source*: BPS, Statistik Pertanian Hortikultura SPH-TH/*BPS-Statistics Indonesia, Agricultural Statistik for Horticulture SPH-TH*

https://kebumenkab.bps.go.id

Tabel / *Table* 5.1.10

Produksi Tanaman Hias Menurut Kecamatan dan Jenis Tanaman di Kabupaten Kebumen (tangkai), 2019 and 2020

Production of Ornamental Plants by Subdistrict and Kind of Plant in Kebumen Regency (stalks), 2019 and 2020

Kecamatan *Subdistrict*	Anggrek *Orchid*		Krisan *Chrysantemum*		Mawar *Rose*	
	2019	2020[x]	2019	2020[x]	2019	2020[x]
(1)	(2)	(3)	(4)	(5)	(6)	(7)
Ayah	-	-	-	-	-	-
Buayan	-	-	-	-	-	-
Puring	-	-	-	-	-	-
Petanahan	-	-	-	-	-	-
Klirong	-	-	-	-	-	-
Buluspesantren	-	-	-	-	4 169	3 010
Ambal	-	-	-	-	-	-
Mirit	-	-	-	-	-	-
Bonorowo	-	-	-	-	-	-
Prembun	-	-	-	-	-	-
Padureso	-	-	-	-	-	-
Kutowinangun	-	-	-	-	-	-
Alian	-	-	-	-	-	-
Poncowarno	-	-	-	-	-	-
Kebumen	-	-	-	-	-	-
Pejagoan	-	-	-	-	-	-
Sruweng	-	-	-	-	-	-
Adimulyo	-	-	-	-	-	-
Kuwarasan	-	-	-	-	-	-
Rowokele	-	-	-	-	-	-
Sempor	-	-	-	-	-	-
Gombong	-	-	-	-	-	-
Karanganyar	-	-	-	-	-	-
Karanggayam	-	-	-	-	-	-
Sadang	-	-	-	-	-	-
Karangsambung	-	-	-	-	-	-
Kebumen	**-**	**-**	**-**	**-**	**4 169**	**3 010**

https://kebumenkab.bps.go.id

Lanjutan Tabel/*Continued Table* 5.1.10

Kecamatan *Subdistrict*	Sedap Malam *Tuberose*		Anthurium Bunga *Flamingo Lily Flower*		Anthurium Daun *Anthurium*	
	2019	2020[x]	2019	2020[x]	2019	2020[x]
(1)	(8)	(9)	(10)	(11)	(12)	(13)
Ayah	-	-	-	-	-	-
Buayan	-	-	-	-	-	-
Puring	-	-	-	-	-	-
Petanahan	-	-	-	-	-	-
Klirong	-	-	-	-	-	-
Buluspesantren	-	-	-	-	-	-
Ambal	-	-	-	-	-	-
Mirit	-	-	-	-	-	-
Bonorowo	-	-	-	-	-	-
Prembun	-	-	-	-	-	-
Padureso	-	-	-	-	-	-
Kutowinangun	-	-	-	-	-	-
Alian	-	-	-	-	-	-
Poncowarno	-	-	-	-	-	-
Kebumen	-	-	-	-	-	-
Pejagoan	-	-	-	-	-	-
Sruweng	-	-	-	-	-	-
Adimulyo	-	-	-	-	-	-
Kuwarasan	-	-	-	-	-	-
Rowokele	-	-	-	-	-	-
Sempor	-	-	-	-	-	-
Gombong	-	-	-	-	-	-
Karanganyar	-	-	-	-	-	-
Karanggayam	-	-	-	-	-	-
Sadang	-	-	-	-	-	-
Karangsambung	-	-	-	-	-	-
Kebumen	**-**	**-**	**-**	**-**	**-**	**-**

https://kebumenkab.bps.go.id

Lanjutan Tabel/*Continued Table* 5.1.10

Kecamatan *Subdistrict*	Anyelir *Carnation*		Balanceng *Dieffenbacia*		Dracaena *Dracaena*	
	2019	2020[x]	2019	2020[x]	2019	2020[x]
(1)	(14)	(15)	(16)	(17)	(18)	(19)
Ayah	-	-	-	-	-	-
Buayan	-	-	-	-	-	-
Puring	-	-	-	-	-	-
Petanahan	-	-	-	-	-	-
Klirong	-	-	-	-	-	-
Buluspesantren	-	-	-	-	-	-
Ambal	-	-	-	-	-	-
Mirit	-	-	-	-	-	-
Bonorowo	-	-	-	-	-	-
Prembun	-	-	-	-	-	-
Padureso	-	-	-	-	-	-
Kutowinangun	-	-	-	-	-	-
Alian	-	-	-	-	-	-
Poncowarno	-	-	-	-	-	-
Kebumen	-	-	-	-	-	-
Pejagoan	-	-	-	-	-	-
Sruweng	-	-	-	-	-	-
Adimulyo	-	-	-	-	-	-
Kuwarasan	-	-	-	-	-	-
Rowokele	-	-	-	-	-	-
Sempor	-	-	-	-	-	-
Gombong	-	-	-	-	-	-
Karanganyar	-	-	-	-	-	-
Karanggayam	-	-	-	-	-	-
Sadang	-	-	-	-	-	-
Karangsambung	-	-	-	-	-	-
Kebumen	**-**	**-**	**-**	**-**	**-**	**-**

https://kebumenkab.bps.go.id

Lanjutan Tabel/*Continued Table* 5.1.10

Kecamatan *Subdistrict*	Euphorbia *Euphorbia*		Gladiol *Gladiol*		Hanjuang *Cordyline*	
	2019	2020[x]	2019	2020[x]	2019	2020[x]
(1)	(20)	(21)	(22)	(23)	(24)	(25)
Ayah	-	-	-	-	-	-
Buayan	-	-	-	-	-	-
Puring	-	-	-	-	-	-
Petanahan	-	-	-	-	-	-
Klirong	-	-	-	-	-	-
Buluspesantren	-	-	-	-	-	-
Ambal	-	-	-	-	-	-
Mirit	-	-	-	-	-	-
Bonorowo	-	-	-	-	-	-
Prembun	-	-	-	-	-	-
Padureso	-	-	-	-	-	-
Kutowinangun	-	-	-	-	-	-
Alian	-	-	-	-	-	-
Poncowarno	-	-	-	-	-	-
Kebumen	-	-	-	-	-	-
Pejagoan	-	-	-	-	-	-
Sruweng	-	-	-	-	-	-
Adimulyo	-	-	-	-	-	-
Kuwarasan	-	-	-	-	-	-
Rowokele	-	-	-	-	-	-
Sempor	-	-	-	-	-	-
Gombong	-	-	-	-	-	-
Karanganyar	-	-	-	-	-	-
Karanggayam	-	-	-	-	-	-
Sadang	-	-	-	-	-	-
Karangsambung	-	-	-	-	-	-
Kebumen	**-**	**-**	**-**	**-**	**-**	**-**

https://kebumenkab.bps.go.id

Lanjutan Tabel/*Continued Table* 5.1.10

Kecamatan *Subdistrict*	Herbras *Gerbera*		Kamboja Jepang *Adenium*		Keladi Hias *Caladium*	
	2019	2020[x]	2019	2020[x]	2019	2020[x]
(1)	(26)	(27)	(28)	(29)	(30)	(31)
Ayah	-	-	-	-	-	-
Buayan	-	-	-	-	-	-
Puring	-	-	-	-	-	-
Petanahan	-	-	-	-	-	-
Klirong	-	-	-	-	-	-
Buluspesantren	-	-	-	-	-	-
Ambal	-	-	-	-	-	-
Mirit	-	-	-	-	-	-
Bonorowo	-	-	-	-	-	-
Prembun	-	-	-	-	-	-
Padureso	-	-	-	-	-	-
Kutowinangun	-	-	-	-	-	-
Alian	-	-	-	-	-	-
Poncowarno	-	-	-	-	-	-
Kebumen	-	-	-	-	-	-
Pejagoan	-	-	-	-	-	-
Sruweng	-	-	-	-	-	-
Adimulyo	-	-	-	-	-	-
Kuwarasan	-	-	-	-	-	-
Rowokele	-	-	-	-	-	-
Sempor	-	-	-	-	-	-
Gombong	-	-	-	-	-	-
Karanganyar	-	-	-	-	-	-
Karanggayam	-	-	-	-	-	-
Sadang	-	-	-	-	-	-
Karangsambung	-	-	-	-	-	-
Kebumen	**-**	**-**	**-**	**-**	**-**	**-**

https://kebumenkab.bps.go.id

Lanjutan Tabel/*Continued Table* 5.1.10

Kecamatan *Subdistrict*	Melati *Jasmine*		Monstera *Monstera*		Pakis *Leather Leaf Fern*	
	2019	2020[x]	2019	2020[x]	2019	2020[x]
(1)	(32)	(33)	(34)	(35)	(36)	(37)
Ayah	-	-	-	-	-	-
Buayan	-	-	-	-	-	-
Puring	-	-	-	-	-	-
Petanahan	-	-	-	-	-	-
Klirong	-	-	-	-	-	-
Buluspesantren	-	-	-	-	-	-
Ambal	-	-	-	-	-	-
Mirit	-	-	-	-	-	-
Bonorowo	-	-	-	-	-	-
Prembun	-	-	-	-	-	-
Padureso	-	-	-	-	-	-
Kutowinangun	-	-	-	-	-	-
Alian	-	-	-	-	-	-
Poncowarno	-	-	-	-	-	-
Kebumen	-	-	-	-	-	-
Pejagoan	-	-	-	-	-	-
Sruweng	-	-	-	-	-	-
Adimulyo	-	-	-	-	-	-
Kuwarasan	-	-	-	-	-	-
Rowokele	-	-	-	-	-	-
Sempor	-	-	-	-	-	-
Gombong	-	-	-	-	-	-
Karanganyar	-	-	-	-	-	-
Karanggayam	-	-	-	-	-	-
Sadang	-	-	-	-	-	-
Karangsambung	-	-	-	-	-	-
Kebumen	**-**	**-**	**-**	**-**	**-**	**-**

https://kebumenkab.bps.go.id

Lanjutan Tabel/*Continued Table* 5.1.10

Kecamatan *Subdistrict*	Palem *Palm*		Pedang-Pedangan *Sanseviera*		Philodendron *Philodendron*	
	2019	2020[x]	2019	2020[x]	2019	2020[x]
(1)	(38)	(39)	(40)	(41)	(42)	(43)
Ayah	-	-	-	-	-	-
Buayan	-	-	-	-	-	-
Puring	-	-	-	-	-	-
Petanahan	-	-	-	-	-	-
Klirong	-	-	-	-	-	-
Buluspesantren	-	-	-	-	-	-
Ambal	-	-	-	-	-	-
Mirit	-	-	-	-	-	-
Bonorowo	-	-	-	-	-	-
Prembun	-	-	-	-	-	-
Padureso	-	-	-	-	-	-
Kutowinangun	-	-	-	-	-	-
Alian	-	-	-	-	-	-
Poncowarno	-	-	-	-	-	-
Kebumen	-	-	-	-	-	-
Pejagoan	-	-	-	-	-	-
Sruweng	-	-	-	-	-	-
Adimulyo	-	-	-	-	-	-
Kuwarasan	-	-	-	-	-	-
Rowokele	-	-	-	-	-	-
Sempor	-	-	-	-	-	-
Gombong	-	-	-	-	-	-
Karanganyar	-	-	-	-	-	-
Karanggayam	-	-	-	-	-	-
Sadang	-	-	-	-	-	-
Karangsambung	-	-	-	-	-	-
Kebumen	**-**	**-**	**-**	**-**	**-**	**-**

https://kebumenkab.bps.go.id

Lanjutan Tabel/*Continued Table* 5.1.10

Kecamatan *Subdistrict*	*Pisang-Pisangan/ Heliconia*		*Soka/ Ixora*		*Sri Rejeki/ Aglaonema*	
	2019	2020[x]	2019	2020[x]	2019	2020[x]
(1)	(44)	(45)	(46)	(47)	(48)	(49)
Ayah	-	-	-	-	-	-
Buayan	-	-	-	-	-	-
Puring	-	-	-	-	-	-
Petanahan	-	-	-	-	-	-
Klirong	-	-	-	-	-	-
Buluspesantren	-	-	-	-	-	-
Ambal	-	-	-	-	-	-
Mirit	-	-	-	-	-	-
Bonorowo	-	-	-	-	-	-
Prembun	-	-	-	-	-	-
Padureso	-	-	-	-	-	-
Kutowinangun	-	-	-	-	-	-
Alian	-	-	-	-	-	-
Poncowarno	-	-	-	-	-	-
Kebumen	-	-	-	-	-	-
Pejagoan	-	-	-	-	-	-
Sruweng	-	-	-	-	-	-
Adimulyo	-	-	-	-	-	-
Kuwarasan	-	-	-	-	-	-
Rowokele	-	-	-	-	-	-
Sempor	-	-	-	-	-	-
Gombong	-	-	-	-	-	-
Karanganyar	-	-	-	-	-	-
Karanggayam	-	-	-	-	-	-
Sadang	-	-	-	-	-	-
Karangsambung	-	-	-	-	-	-
Kebumen	**-**	**-**	**-**	**-**	**-**	**-**

Catatan/*Note*: ...

Sumber/*Source*: BPS, Statistik Pertanian Hortikultura SPH-TH/*BPS-Statistics Indonesia, Agricultural Statistik for Horticulture SPH-TH*

https://kebumenkab.bps.go.id

Tabel / *Table* 5.1.11

Luas Panen Tanaman Hias Menurut Jenis Tanaman di Kabupaten Kebumen (m^2), 2017-2020
Harvested Area of Ornamental Plants by Kind of Plant in Kebumen Regency (m^2), 2017-2020

Jenis Tanaman *Kind of Plants*	2017	2018	2019	2020[x]
(1)	(2)	(3)	(4)	(5)
Anggrek /*Orchid*	...	-	-	-
Krisan /*Chrysantemum*	...	-	-	-
Mawar /*Rose*	...	123	105	130
Sedap Malam /*Tuberose*	...	-	-	-
Anthurium Bunga / *Flamingo Lily Flower*	...	-	-	-
Anthurium Daun / *Anthurium*	...	-	-	-
Anyelir / *Carnation*	...	-	-	-
Balanceng / *Dieffenbacia*	...	-	-	-
Dracaena / *Dracaena*	...	-	-	-
Euphorbia / *Euphorbia*	...	-	-	-
Gladiol / *Gladiol*	...	-	-	-
Hanjuang / *Cordyline*	...	-	-	-
Herbras / *Gerbera*	...	-	-	-
Kamboja Jepang / *Adenium*	...	-	-	-
Keladi Hias / *Caladium*	...	-	-	-
Melati / *Jasmine*	...	3	-	-
Monstera / *Monstera*	...	-	-	-
Pakis / *Leather Leaf Fern*	...	-	-	-
Palem / *Palm*	...	-	-	-
Pedang-Pedangan / *Sanseviera*	...	-	-	-
Philodendron / *Philodendron*	...	-	-	-
Pisang-Pisangan / *Heliconia*	...	-	-	-
Soka / *Ixora*	...	-	-	-
Sri Rejeki / *Aglaonema*	...	-	-	-

Catatan/*Note*: ...
Sumber/*Source*: BPS, Statistik Pertanian Hortikultura SPH-TH/*BPS-Statistics Indonesia, Agricultural Statistik for Horticulture SPH-TH*

https://kebumenkab.bps.go.id

Tabel / *Table* 5.1.12 **Produksi Tanaman Hias Menurut Jenis Tanaman di Kabupaten Kebumen (tangkai), 2017-2020**
Production of Ornamental Plants by Kind of Plant n Kebumen Regency (stalks), 2017-2020

Jenis Tanaman *Kind of Plants*	2017	2018	2019	2020[x]
(1)	(2)	(3)	(4)	(5)
Anggrek /*Orchid*	...	-	-	-
Krisan /*Chrysantemum*	...	-	-	-
Mawar /*Rose*	...	1 687	4 169	3 010
Sedap Malam /*Tuberose*	...	-	-	-
Anthurium Bunga / *Flamingo Lily Flower*	...	-	-	-
Anthurium Daun / *Anthurium*	...	-	-	-
Anyelir / *Carnation*	...	-	-	-
Balanceng / *Dieffenbacia*	...	-	-	-
Dracaena / *Dracaena*	...	-	-	-
Euphorbia / *Euphorbia*	...	-	-	-
Gladiol / *Gladiol*	...	-	-	-
Hanjuang / *Cordyline*	...	-	-	-
Herbras / *Gerbera*	...	-	-	-
Kamboja Jepang / *Adenium*	...	-	-	-
Keladi Hias / *Caladium*	...	-	-	-
Melati / *Jasmine*	...	2	-	-
Monstera / *Monstera*	...	-	-	-
Pakis / *Leather Leaf Fern*	...	-	-	-
Palem / *Palm*	...	-	-	-
Pedang-Pedangan / *Sanseviera*	...	-	-	-
Philodendron / *Philodendron*	...	-	-	-
Pisang-Pisangan / *Heliconia*	...	-	-	-
Soka / *Ixora*	...	-	-	-
Sri Rejeki / *Aglaonema*	...	-	-	-

Catatan/*Note*: ...
Sumber/*Source*: BPS, Statistik Pertanian Hortikultura SPH-TH/*BPS-Statistics Indonesia, Agricultural Statistik for Horticulture SPH-TH*

https://kebumenkab.bps.go.id

Tabel / *Table* 5.1.13 **Produksi Buah-buahan Menurut Kecamatan dan Jenis Tanaman di Kabupaten Kebumen (kuintal), 2019 and 2020**
Production of Fruits by Subdistrict and Kind of Plant in Kebumen Regency (kuintal), 2019 and 2020

Kecamatan *Subdistrict*	Mangga *Mango*		Durian *Durian*	
	2019	2020[x]	2019	2020[x]
(1)	(2)	(3)	(4)	(5)
Ayah	1 373	1 620	-	-
Buayan	355	-	40	-
Puring	73	7 206	74	-
Petanahan	-	-	-	6
Klirong	350	3 714	3	-
Buluspesantren	720	1 380	540	120
Ambal	240	250	8	15
Mirit	3 335	1 258	302	127
Bonorowo	564	200	-	-
Prembun	2 365	500	-	-
Padureso	1 302	2 056	172	145
Kutowinangun	214	180	5	3
Alian	-	533	-	-
Poncowarno	1 649	-	1 206	-
Kebumen	3 580	3 650	122	179
Pejagoan	29	-	450	4
Sruweng	14 845	3 680	16	16
Adimulyo	380	500	3	-
Kuwarasan	-	-	3	-
Rowokele	-	330	16	24
Sempor	560	2 228	126	63
Gombong	824	5 901	14	31
Karanganyar	2 752	228	3	13
Karanggayam	2 745	-	170	-
Sadang	965	1 515	1 295	128
Karangsambung	18 000	18 000	12 000	6 000
Kebumen	**57 220**	**54 929**	**16 568**	**6 874**

https://kebumenkab.bps.go.id

Lanjutan Tabel/*Continued Table* 5.1.13

Kecamatan *Subdistrict*	Jeruk Siam *Orange/Tangerine*		Pisang *Banana*	
	2019	2020[x]	2019	2020[x]
(1)	(6)	(7)	(8)	(9)
Ayah	-	-	1 036	1 532
Buayan	-	-	1 972	2 176
Puring	159	1 724	2 427	4 966
Petanahan	8	7	7 344	10 057
Klirong	6 882	9 657	2 315	2 264
Buluspesantren	297	617	2 850	1 179
Ambal	93	-	503	561
Mirit	35 684	26 005	30 936	7 606
Bonorowo	230	68	294	1 241
Prembun	390	60	3 400	3 350
Padureso	154	22	249	100
Kutowinangun	9	9	573	536
Alian	-	-	2 255	2 685
Poncowarno	12	-	30	133
Kebumen	-	-	6 735	4 580
Pejagoan	27	4	1 042	426
Sruweng	-	-	2 697	2 705
Adimulyo	63	34	1 525	1 855
Kuwarasan	7	33	1 830	2 540
Rowokele	20	44	4 146	5 620
Sempor	45	30	12 902	10 536
Gombong	-	-	506	848
Karanganyar	29	32	22 332	16 000
Karanggayam	26	-	3 698	1 194
Sadang	377	270	898	557
Karangsambung	1 060	1 060	11 000	850
Kebumen	**45 572**	**39 675**	**125 495**	**86 097**

https://kebumenkab.bps.go.id

Lanjutan Tabel/*Continued Table* 5.1.13

Kecamatan *Subdistrict*	Pepaya *Papaya*		Salak *Snakefruit*	
	2019	2020[x]	2019	2020[x]
(1)	(10)	(11)	(12)	(13)
Ayah	6	40	-	-
Buayan	2 711	3 008	12	12
Puring	6 495	22 742	22	53
Petanahan	7 030	9 200	-	-
Klirong	574	532	13	2
Buluspesantren	16 580	16 550	-	-
Ambal	3 557	2 668	-	-
Mirit	12 059	16 180	-	-
Bonorowo	232	354	-	-
Prembun	204	204	60	24
Padureso	113	114	5	5
Kutowinangun	97	74	-	-
Alian	-	-	-	-
Poncowarno	59	635	65	86
Kebumen	337	394	-	-
Pejagoan	290	183	5	1
Sruweng	14	19	4	6
Adimulyo	820	982	3	5
Kuwarasan	17	85	-	-
Rowokele	169	302	-	-
Sempor	620	804	556	728
Gombong	93	107	-	-
Karanganyar	184	286	6	6
Karanggayam	1 803	1 074	96	92
Sadang	80	68	36	-
Karangsambung	9 600	7 500	240	240
Kebumen	**63 744**	**84 104**	**1 123**	**1 260**

https://kebumenkab.bps.go.id

Lanjutan Tabel/*Continued Table* 5.1.13

Kecamatan *Subdistrict*	Alpukat *Avocado*		Anggur *Grape*	
	2019	2020[x]	2019	2020[x]
(1)	(14)	(15)	(16)	(17)
Ayah	3	-	-	-
Buayan	21	-	-	-
Puring	131	180	-	-
Petanahan	-	5	-	-
Klirong	-	2	-	-
Buluspesantren	160	87	-	-
Ambal	15	120	-	-
Mirit	28	22	-	-
Bonorowo	1	8	-	-
Prembun	8	4	-	-
Padureso	1	4	-	-
Kutowinangun	-	-	-	-
Alian	-	16	-	-
Poncowarno	1	3	-	-
Kebumen	133	143	-	-
Pejagoan	8	3	3	1
Sruweng	19	8	-	-
Adimulyo	2	9	-	-
Kuwarasan	2	12	-	-
Rowokele	-	-	-	-
Sempor	63	28	-	-
Gombong	52	55	-	-
Karanganyar	12	20	-	1
Karanggayam	24	11	-	-
Sadang	-	-	-	-
Karangsambung	5 400	1 600	-	-
Kebumen	**6 084**	**2 340**	**3**	**2**

https://kebumenkab.bps.go.id

Lanjutan Tabel/*Continued Table* 5.1.13

Kecamatan *Subdistrict*	Apel *Apple*		Belimbing *Star Fruit*	
	2019	2020[x]	2019	2020[x]
(1)	(18)	(19)	(20)	(21)
Ayah	-	-	-	-
Buayan	-	-	38	46
Puring	-	-	1 905	6 579
Petanahan	-	-	31	218
Klirong	-	-	110	73
Buluspesantren	-	-	75	76
Ambal	-	-	14	-
Mirit	-	-	179	149
Bonorowo	-	-	23	49
Prembun	-	-	56	28
Padureso	-	-	6	7
Kutowinangun	-	-	18	14
Alian	-	-	-	-
Poncowarno	-	-	12	1
Kebumen	-	-	172	175
Pejagoan	-	-	3	3
Sruweng	-	-	53	56
Adimulyo	-	-	288	271
Kuwarasan	-	-	4	8
Rowokele	-	-	127	179
Sempor	-	-	84	112
Gombong	-	-	17	30
Karanganyar	-	-	141	166
Karanggayam	-	-	32	-
Sadang	-	-	-	-
Karangsambung	-	-	380	380
Kebumen	**-**	**-**	**3 768**	**8 619**

https://kebumenkab.bps.go.id

Lanjutan Tabel/*Continued Table* 5.1.13

Kecamatan *Subdistrict*	Duku/Langsat/Kokosan *Duku*		Jambu Air *Water Apple*	
	2019	2020[x]	2019	2020[x]
(1)	(22)	(23)	(24)	(25)
Ayah	12	-	-	8
Buayan	-	-	56	-
Puring	158	554	88	520
Petanahan	-	-	54	114
Klirong	16	5	95	183
Buluspesantren	53	44	415	402
Ambal	15	-	17	24
Mirit	349	140	966	1 093
Bonorowo	-	-	37	29
Prembun	-	-	276	186
Padureso	-	2	7	-
Kutowinangun	-	-	13	25
Alian	-	-	-	18
Poncowarno	12	-	8	201
Kebumen	30	43	1 670	1 995
Pejagoan	32	4	8	11
Sruweng	3	16	18	24
Adimulyo	-	-	90	237
Kuwarasan	-	-	1	4
Rowokele	61	54	36	132
Sempor	165	55	102	147
Gombong	-	-	40	49
Karanganyar	108	31	295	145
Karanggayam	90	-	22	-
Sadang	50	-	-	-
Karangsambung	-	-	172	136
Kebumen	**1 154**	**948**	**4 486**	**5 683**

https://kebumenkab.bps.go.id

Lanjutan Tabel/*Continued Table* 5.1.13

Kecamatan *Subdistrict*	Jambu Biji *Guava*		Jengkol *Jengkol*	
	2019	2020[x]	2019	2020[x]
(1)	(26)	(27)	(28)	(29)
Ayah	9	454	-	-
Buayan	89	133	-	-
Puring	298	2 050	23	101
Petanahan	420	620	-	-
Klirong	274	220	-	-
Buluspesantren	2 515	13 310	-	-
Ambal	211	88	-	-
Mirit	28 305	31 974	-	-
Bonorowo	140	407	-	-
Prembun	304	250	-	-
Padureso	13	25	6	3
Kutowinangun	90	33	-	-
Alian	-	-	-	-
Poncowarno	279	651	-	-
Kebumen	316	315	-	-
Pejagoan	186	96	24	4
Sruweng	74	72	-	-
Adimulyo	632	818	-	-
Kuwarasan	30	48	-	-
Rowokele	67	101	-	68
Sempor	207	276	-	-
Gombong	32	49	-	-
Karanganyar	587	553	-	-
Karanggayam	89	-	-	-
Sadang	113	100	35	-
Karangsambung	2 200	2 030	200	50
Kebumen	**37 480**	**54 673**	**288**	**226**

https://kebumenkab.bps.go.id

Lanjutan Tabel/*Continued Table* 5.1.13

Kecamatan *Subdistrict*	Jeruk Besar *Pomelo*		Manggis *Mangosteen*	
	2019	2020[x]	2019	2020[x]
(1)	(30)	(31)	(32)	(33)
Ayah	-	-	-	-
Buayan	-	-	-	-
Puring	5	514	43	53
Petanahan	-	-	-	-
Klirong	-	-	2	2
Buluspesantren	-	-	120	31
Ambal	-	-	8	-
Mirit	42	15	360	355
Bonorowo	1	-	-	-
Prembun	12	12	-	-
Padureso	4	-	8	64
Kutowinangun	-	-	-	-
Alian	-	-	-	-
Poncowarno	2	240	-	-
Kebumen	-	-	-	-
Pejagoan	-	-	4	-
Sruweng	11	12	8	6
Adimulyo	13	18	-	-
Kuwarasan	-	-	-	-
Rowokele	10	8	-	-
Sempor	6	8	12	19
Gombong	10	8	-	-
Karanganyar	59	57	-	10
Karanggayam	-	-	-	-
Sadang	-	-	5	-
Karangsambung	-	-	200	198
Kebumen	**175**	**892**	**770**	**738**

https://kebumenkab.bps.go.id

Lanjutan Tabel/*Continued Table* 5.1.13

Kecamatan *Subdistrict*	Markisa/Konyal *Passion fruit*		Melinjo *Gnetum/Melinjo*	
	2019	2020[x]	2019	2020[x]
(1)	(34)	(35)	(36)	(37)
Ayah	-	-	-	328
Buayan	-	-	240	308
Puring	4	2	3 687	8 376
Petanahan	-	-	220	452
Klirong	-	-	550	3 457
Buluspesantren	-	-	5 841	11 236
Ambal	-	-	15 078	9 920
Mirit	-	-	-	-
Bonorowo	-	-	-	-
Prembun	-	-	1 568	1 280
Padureso	-	-	947	223
Kutowinangun	-	-	55	29
Alian	-	-	-	168
Poncowarno	-	-	206	3 185
Kebumen	-	-	240	297
Pejagoan	4	4	1 924	852
Sruweng	-	-	3 713	3 699
Adimulyo	7	1	141	128
Kuwarasan	-	-	30	81
Rowokele	-	-	-	284
Sempor	7	8	-	-
Gombong	-	-	-	-
Karanganyar	-	2	4 168	2 084
Karanggayam	-	-	-	-
Sadang	-	-	308	-
Karangsambung	-	-	7 800	1 950
Kebumen	**22**	**17**	**46 716**	**48 337**

https://kebumenkab.bps.go.id

Lanjutan Tabel/*Continued Table* 5.1.13

Kecamatan *Subdistrict*	Nangka/Cempedak *Jackfruit*		Nenas *Pineapple*	
	2019	2020[x]	2019	2020[x]
(1)	(38)	(39)	(40)	(41)
Ayah	735	2 821	-	-
Buayan	2 263	280	-	-
Puring	1 420	11 472	17	38
Petanahan	534	626	14	16
Klirong	425	478	4	2
Buluspesantren	1 068	2 452	4	-
Ambal	671	640	-	4
Mirit	15 221	9 779	4	4
Bonorowo	262	434	8	9
Prembun	2 576	2 576	36	22
Padureso	939	1 441	5	7
Kutowinangun	200	132	4	4
Alian	-	76	-	-
Poncowarno	34	184	4	-
Kebumen	715	882	-	-
Pejagoan	312	456	3	6
Sruweng	343	369	6	4
Adimulyo	875	1 041	49	72
Kuwarasan	325	470	1	4
Rowokele	51	281	15	19
Sempor	210	280	12	16
Gombong	43	226	-	1
Karanganyar	1 733	859	8	6
Karanggayam	-	-	-	-
Sadang	5	-	9	2
Karangsambung	580	145	100	101
Kebumen	**31 540**	**38 400**	**303**	**335**

https://kebumenkab.bps.go.id

Lanjutan Tabel/*Continued Table* 5.1.13

Kecamatan *Subdistrict*	Petai *Twisted Cluster Bean*		Rambutan *Rambutan*	
	2019	2020[x]	2019	2020[x]
(1)	(42)	(43)	(44)	(45)
Ayah	301	-	41	-
Buayan	285	285	-	20
Puring	157	495	968	867
Petanahan	-	95	-	104
Klirong	141	256	268	786
Buluspesantren	62	93	750	246
Ambal	4	44	48	36
Mirit	-	-	3 413	1 556
Bonorowo	-	-	-	43
Prembun	388	110	-	-
Padureso	203	159	111	108
Kutowinangun	6	8	18	29
Alian	-	-	-	140
Poncowarno	87	57	300	92
Kebumen	12	20	233	134
Pejagoan	511	97	31	-
Sruweng	294	204	10	27
Adimulyo	-	-	27	-
Kuwarasan	-	-	-	-
Rowokele	148	197	-	-
Sempor	-	-	321	1 402
Gombong	-	-	95	447
Karanganyar	603	849	893	23
Karanggayam	-	1 571	-	-
Sadang	1 648	492	125	-
Karangsambung	3 200	800	3 800	1 900
Kebumen	**8 050**	**5 832**	**11 452**	**7 960**

https://kebumenkab.bps.go.id

Lanjutan Tabel/*Continued Table* 5.1.13

Kecamatan *Subdistrict*	Sawo *Sapodilla*		Sirsak *Soursop*		Sukun *Breadfruit*	
	2019	2020[x]	2019	2020[x]	2019	2020[x]
(1)	(46)	(47)	(48)	(49)	(50)	(51)
Ayah	-	25	-	131	-	-
Buayan	-	137	44	41	604	332
Puring	92	350	215	2 203	54	446
Petanahan	6	3	161	180	-	-
Klirong	16	7	5	2	-	5
Buluspesantren	120	47	14	4	29	-
Ambal	15	16	13	12	26	32
Mirit	159	98	1 299	767	1 070	344
Bonorowo	-	-	101	57	71	32
Prembun	36	36	56	32	-	26
Padureso	6	3	11	26	8	5
Kutowinangun	1	4	7	6	1	4
Alian	-	-	-	5	-	-
Poncowarno	-	2 730	-	-	107	-
Kebumen	5	94	33	29	53	42
Pejagoan	15	17	3	4	10	6
Sruweng	470	606	32	4	14	8
Adimulyo	65	41	28	16	240	112
Kuwarasan	2	9	6	14	6	18
Rowokele	25	21	-	-	38	57
Sempor	201	268	228	152	42	150
Gombong	28	27	17	11	22	9
Karanganyar	406	300	349	200	250	96
Karanggayam	-	428	-	-	-	-
Sadang	16	15	9	-	15	8
Karangsambung	1 000	-	380	95	780	195
Kebumen	**2 684**	**5 282**	**3 011**	**3 991**	**3 440**	**1 927**

Catatan/*Note*: ...
Sumber/*Source*: BPS, Statistik Pertanian Hortikultura SPH-BST/*BPS-Statistics Indonesia, Agricultural Statistic for Horticulture SPH-BST*

https://kebumenkab.bps.go.id

Tabel / *Table* 5.1.14

Produksi Buah-Buahan dan Sayuran Tahunan Menurut Jenis Tanaman di Kabupaten Kebumen (kuintal), 2017-2020

Production of Annual Fruits and Vegetables by Kind of Plant in Kebumen Regency (quintal), 2017-2020

Jenis Tanaman *Kind of Plants*	2017	2018	2019	2020
(1)	(2)	(3)	(4)	(5)
Buah-Buahan/*Fruits*:				
Durian / *Durian*	...	5 605	16 568	6 874
Jeruk Siam/Keprok / *Orange/Tangerine*	...	36 972	45 572	39 675
Mangga / *Mango*	...	55 053	57 220	54 929
Pepaya / *Papaya*	...	52 576	63 744	84 104
Pisang / *Banana*	...	98 041	125 495	86 097
Salak / *Snakefruit*	...	1 675	1 123	1 260
Alpukat / *Avocado*	...	9 112	6 084	2 340
Anggur / *Grape*	...	1	3	2
Apel / *Apple*	...	-	-	-
Belimbing / *Star Fruit*	...	5 667	3 768	8 619
Duku/Langsat/Kokosan / *Duku*	...	720	1 154	948
Jambu Air / *Water Apple*	...	3 081	4 486	5 683
Jambu Biji / *Guava*	...	19 640	37 480	54 673
Jeruk Besar / *Pomelo*	...	230	175	892
Manggis / *Mangosteen*	...	800	770	738
Markisa/Konyal / *Passion fruit*	...	20	22	17
Nangka/Cempedak / *Jackfruit*	...	21 891	31 540	38 400
Nenas / *Pineapple*	...	454	303	335
Rambutan / *Rambutan*	...	10 606	11 452	7 960
Sawo / *Sapodilla/Sawo*	...	3 088	2 684	5 282
Sirsak / *Soursop*	...	2 259	3 011	3 991
Sayuran/*Vegetables*:				
Jengkol / *Jengkol*	...	193	288	226
Melinjo / *Gnetum/Melinjo*	...	50 501	46 716	48 337
Petai / *Twisted Cluster Bean*	...	10 933	8 050	5 832
Sukun / *Breadfruit*	...	3 815	3 440	1 927

Catatan/*Note*: ...

Sumber/*Source*: BPS, Statistik Pertanian Hortikultura SPH-BST/*BPS-Statistics Indonesia, Agricultural Statistic for Horticulture SPH-BST*

https://kebumenkab.bps.go.id

5.2 PERKEBUNAN
ESTATE CROPS

Tabel / *Table* 5.2.1 **Luas Areal Tanaman Perkebunan Menurut Kecamatan dan Jenis Tanaman di Kabupaten Kebumen (ha), 2019 dan 2020**
Planted Area of Estate Crops by Subdistrict and Type of Crops in Kebumen Regency (ha), 2019 and 2020

Kecamatan *Subdistrict*	Kelapa Sawit/*Oil Palm*		Kelapa/*Coconut*	
	2019	2020	2019	2020
(1)	(2)	(3)	(4)	(5)
Ayah	-	-	0,74	0,60
Buayan	-	-	0,66	0,53
Puring	-	-	1,14	0,93
Petanahan	-	-	2,17	1,77
Klirong	-	-	2,58	2,06
Buluspesantren	-	-	0,84	0,68
Ambal	-	-	0,93	0,75
Mirit	-	-	1,55	1,23
Bonorowo	-	-	0,54	0,44
Prembun	-	-	1,07	1,04
Padureso	-	-	0,68	0,55
Kutowinangun	-	-	0,61	0,59
Alian	-	-	0,68	0,25
Poncowarno	-	-	0,90	0,73
Kebumen	-	-	0,53	0,43
Pejagoan	-	-	1,00	0,80
Sruweng	-	-	2,23	1,79
Adimulyo	-	-	1,23	0,89
Kuwarasan	-	-	0,93	0,75
Rowokele	-	-	1,18	0,96
Sempor	-	-	1,59	1,27
Gombong	-	-	0,54	0,62
Karanganyar	-	-	0,34	0,06
Karanggayam	-	-	0,94	0,76
Sadang	-	-	0,45	0,36
Karangsambung	-	-	0,63	0,50
Kebumen	**-**	**-**	**26,67**	**21,31**

https://kebumenkab.bps.go.id

Lanjutan Tabel/*Continued Table* 5.2.1

Kecamatan *Subdistrict*	Karet/*Rubber*		Kopi/*Coffee*	
	2019	2020	2019	2020
(1)	(6)	(7)	(8)	(9)
Ayah	0,19	0,05	-	0,04
Buayan	-	-	-	0,02
Puring	-	-	-	-
Petanahan	-	-	-	-
Klirong	-	-	-	-
Buluspesantren	-	-	-	-
Ambal	-	-	-	-
Mirit	-	-	-	-
Bonorowo	-	-	-	-
Prembun	-	-	-	0,01
Padureso	0,02	0,00	-	0,01
Kutowinangun	-	-	-	-
Alian	-	-	-	-
Poncowarno	0,02	-	-	0,02
Kebumen	-	-	-	-
Pejagoan	0,01	-	-	0,01
Sruweng	-	-	-	0,01
Adimulyo	-	-	-	-
Kuwarasan	-	-	-	-
Rowokele	0,12	-	-	0,04
Sempor	0,09	-	-	0,03
Gombong	-	-	-	-
Karanganyar	-	0,00	-	0,00
Karanggayam	0,13	0,01	-	0,03
Sadang	-	-	-	0,02
Karangsambung	0,11	-	-	0,02
Kebumen	**0,69**	**0,06**	**-**	**0,26**

https://kebumenkab.bps.go.id

Lanjutan Tabel/*Continued Table* 5.2.1

Kecamatan *Subdistrict*	Kakao/*Cocoa*		Tebu/*Sugar cane*	
	2019	2020	2019	2020
(1)	(10)	(11)	(12)	(13)
Ayah	-	0,03	-	-
Buayan	-	-	-	0,01
Puring	-	-	-	-
Petanahan	-	0,00	-	-
Klirong	-	-	0,01	0,01
Buluspesantren	-	-	0,01	0,01
Ambal	-	-	0,02	0,04
Mirit	-	-	0,03	0,01
Bonorowo	-	0,01	-	-
Prembun	-	-	-	-
Padureso	-	-	0,02	0,02
Kutowinangun	-	-	-	-
Alian	-	-	-	-
Poncowarno	-	0,01	-	-
Kebumen	-	-	-	-
Pejagoan	-	-	-	-
Sruweng	-	0,01	-	-
Adimulyo	-	-	-	-
Kuwarasan	-	-	-	-
Rowokele	-	0,00	-	0,05
Sempor	-	0,01	-	-
Gombong	-	-	-	-
Karanganyar	-	-	-	-
Karanggayam	-	0,24	-	0,01
Sadang	-	0,03	-	-
Karangsambung	-	0,02	0,01	0,00
Kebumen	**-**	**0,36**	**0,09**	**0,15**

https://kebumenkab.bps.go.id

Lanjutan Tabel/*Continued Table* 5.2.1

Kecamatan *Subdistrict*	Teh/*Tea*		Tembakau/*Tobacco*	
	2019	2020	2019	2020
(1)	(14)	(15)	(16)	(17)
Ayah	-	-	-	-
Buayan	-	-	-	-
Puring	-	-	-	-
Petanahan	-	-	-	-
Klirong	-	-	-	-
Buluspesantren	-	-	-	-
Ambal	-	-	-	-
Mirit	-	-	-	-
Bonorowo	-	-	-	-
Prembun	-	-	0,05	0,05
Padureso	-	-	-	-
Kutowinangun	-	-	0,01	0,02
Alian	-	-	-	0,02
Poncowarno	-	-	0,02	0,02
Kebumen	-	-	-	-
Pejagoan	-	-	0,01	0,01
Sruweng	-	-	-	-
Adimulyo	-	-	-	-
Kuwarasan	-	-	-	-
Rowokele	-	-	-	-
Sempor	-	-	-	-
Gombong	-	-	-	-
Karanganyar	-	-	-	-
Karanggayam	-	-	0,66	0,62
Sadang	-	-	0,05	0,01
Karangsambung	-	-	0,02	0,02
Kebumen	**-**	**-**	**0,81**	**0,76**

Catatan/*Note*: ...

Sumber/*Source*: Dinas Pertanian dan Pangan Kabupaten Kebumen/*Agriculture and Food Service of Kebumen Regency*

https://kebumenkab.bps.go.id

Tabel / *Table* 5.2.2

Produksi Perkebunan Menurut Kecamatan dan Jenis Tanaman di Kabupaten Kebumen (ton), 2019 dan 2020
Production of Estate by Subdistrict and Type of Crops in Kebumen Regency (ton), 2019 and 2020

Kecamatan *Subdistrict*	Kelapa Sawit/*Oil Palm*		Kelapa/*Coconut*	
	2019	2020	2019	2020
(1)	(2)	(3)	(4)	(5)
Ayah	-	-	5,46	38,46
Buayan	-	-	6,86	33,92
Puring	-	-	3,88	59,20
Petanahan	-	-	13,02	113,54
Klirong	-	-	15,47	131,71
Buluspesantren	-	-	4,99	43,26
Ambal	-	-	18,07	47,87
Mirit	-	-	9,13	78,53
Bonorowo	-	-	3,20	27,90
Prembun	-	-	5,06	66,82
Padureso	-	-	7,37	35,26
Kutowinangun	-	-	3,58	37,44
Alian	-	-	3,95	16,00
Poncowarno	-	-	5,25	46,72
Kebumen	-	-	3,01	27,20
Pejagoan	-	-	0,01	51,26
Sruweng	-	-	13,21	114,43
Adimulyo	-	-	9,03	56,64
Kuwarasan	-	-	6,50	47,68
Rowokele	-	-	7,12	61,70
Sempor	-	-	10,38	81,28
Gombong	-	-	3,16	39,62
Karanganyar	-	-	2,05	3,84
Karanggayam	-	-	5,58	48,70
Sadang	-	-	3,70	22,72
Karangsambung	-	-	2,64	32,26
Kebumen	**-**	**-**	**171,66**	**1 363,97**

https://kebumenkab.bps.go.id

Lanjutan Tabel/*Continued Table* 5.2.2

Kecamatan *Subdistrict*	Karet/*Rubber*		Kopi/*Coffee*	
	2019	2020	2019	2020
(1)	(6)	(7)	(8)	(9)
Ayah	0,01	-	-	0,02
Buayan	-	-	-	0,01
Puring	-	-	-	-
Petanahan	-	-	-	-
Klirong	-	-	-	-
Buluspesantren	-	-	-	-
Ambal	-	-	-	-
Mirit	-	-	-	-
Bonorowo	-	-	-	-
Prembun	-	-	-	0,00
Padureso	-	-	-	0,00
Kutowinangun	-	-	-	-
Alian	-	-	-	-
Poncowarno	-	-	-	0,01
Kebumen	-	-	-	-
Pejagoan	-	-	-	0,00
Sruweng	-	-	-	0,00
Adimulyo	-	-	-	-
Kuwarasan	-	-	-	-
Rowokele	-	-	-	0,02
Sempor	-	-	-	0,01
Gombong	-	-	-	-
Karanganyar	-	0,00	-	0,00
Karanggayam	-	0,00	-	0,01
Sadang	-	-	-	0,01
Karangsambung	-	-	-	0,01
Kebumen	**0,01**	**0,01**	**-**	**0,10**

https://kebumenkab.bps.go.id

Lanjutan Tabel/*Continued Table* 5.2.2

Kecamatan *Subdistrict*	Kakao/*Cocoa*		Tebu/*Sugar cane*	
	2019	2020	2019	2020
(1)	(10)	(11)	(12)	(13)
Ayah	-	0,01	-	-
Buayan	-	-	-	0,03
Puring	-	-	-	-
Petanahan	-	0,00	-	-
Klirong	-	-	0,02	0,02
Buluspesantren	-	-	0,04	0,03
Ambal	-	-	0,10	0,15
Mirit	-	-	0,12	0,04
Bonorowo	-	-	-	-
Prembun	-	-	-	-
Padureso	-	-	0,06	0,05
Kutowinangun	-	-	-	-
Alian	-	-	-	-
Poncowarno	-	0,00	-	-
Kebumen	-	-	-	-
Pejagoan	-	-	-	-
Sruweng	-	0,00	-	-
Adimulyo	-	-	-	-
Kuwarasan	-	-	-	-
Rowokele	-	0,00	-	0,19
Sempor	-	0,00	-	-
Gombong	-	-	-	-
Karanganyar	-	-	-	-
Karanggayam	-	0,05	-	0,04
Sadang	-	0,01	-	-
Karangsambung	-	0,00	0,04	0,00
Kebumen	**-**	**0,08**	**0,37**	**0,55**

https://kebumenkab.bps.go.id

Lanjutan Tabel/*Continued Table* 5.2.2

Kecamatan *Subdistrict*	Teh/*Tea*		Tembakau/*Tobacco*	
	2019	2020	2019	2020
(1)	(14)	(15)	(16)	(17)
Ayah	-	-	-	-
Buayan	-	-	-	-
Puring	-	-	-	-
Petanahan	-	-	-	-
Klirong	-	-	-	-
Buluspesantren	-	-	-	-
Ambal	-	-	-	-
Mirit	-	-	-	-
Bonorowo	-	-	-	-
Prembun	-	-	0,03	0,03
Padureso	-	-	-	-
Kutowinangun	-	-	0,01	0,01
Alian	-	-	-	0,01
Poncowarno	-	-	0,01	0,01
Kebumen	-	-	-	-
Pejagoan	-	-	0,01	0,01
Sruweng	-	-	-	-
Adimulyo	-	-	-	-
Kuwarasan	-	-	-	-
Rowokele	-	-	-	-
Sempor	-	-	-	-
Gombong	-	-	-	-
Karanganyar	-	-	-	-
Karanggayam	-	-	0,38	0,36
Sadang	-	-	0,03	0,00
Karangsambung	-	-	0,01	0,01
Kebumen	**-**	**-**	**0,47**	**0,44**

Catatan/*Note*: ...
Sumber/*Source*: Dinas Pertanian dan Pangan Kabupaten Kebumen/*Agriculture and Food Service of Kebumen Regency*

https://kebumenkab.bps.go.id

5.3 PERIKANAN
FISHERY

Tabel / *Table* 5.3.1 **Luas Area dan Nilai Produksi Budidaya Kolam Pembesaran Menurut Kecamatan, 2019 - 2020**
Area and Production Value of Enlargement Ponds by Sub district, 2019-2020

Kecamatan *Subdistrict*	Luas Area (ha) *Area (ha)*		Nilai Produksi *Production Value (rupiah)*	
	2019	2020	2019	2020
(1)	(2)	(3)	(4)	(5)
Ayah	21,87	23,42	2 736 553 000	3 358 135 000
Buayan	18,48	18,98	900 360 000	1 101 531 000
Puring	116,65	117,45	44 898 425 000	46 958 864 000
Petanahan	41,55	41,55	23 588 382 000	26 682 885 000
Klirong	35,9	38,76	25 429 077 000	33 026 435 000
Buluspesantren	1,49	1,99	849 383 000	552 277 000
Ambal	2,7	2,7	1 159 249 000	2 519 054 000
Mirit	4,65	6,65	1 060 330 000	1 065 385 000
Bonorowo	3,4	3,4	1 133 472 000	1 685 097 000
Prembun	5	5	1 009 161 000	9997 985 000
Padureso	8	8	345 446 000	515 251 000
Kutowinangun	8	8,3	1 305 591 000	1 520 185 000
Alian	4,6	4,6	1 445 089 000	1 268 226 000
Poncowarno	1,69	4,12	177 898 000	396 633 000
Kebumen	1,98	1,98	1 242 494 000	1 340 754 000
Pejagoan	2,07	2,07	547 206	664 503 000
Sruweng	1,98	1,98	664 036 000	787 084 000
Adimulyo	1,96	1,96	1 149 301 000	1 209 775 000
Kuwarasan	4,97	4,97	3 135 127 000	2 829 548 000
Rowokele	4,25	4,25	1 122 985 000	954 645 000
Sempor	2,44	3,44	1 535 887 000	1 652 623 000
Gombong	3,71	3,7	549 447 000	615 940 000
Karanganyar	0,92	1,2	295 147 000	317 176 000
Karanggayam	0,95	0,95	426 999 000	705 093 000
Sadang	0,8	1,1	406 653 000	440 083 000
Karangsambung	0,7	1,2	489 474 000	568 640 000
Kebumen	**301,71**	**312,73**	**117 056 513 206**	**133 733 807 000**

https://kebumenkab.bps.go.id

Tabel / *Table* 5.3.2

Nilai Produksi Perikanan Tangkap di Sungai Menurut Jenis ikan di Kabupaten Kebumen (kg), 2019-2020
Production Value of Capture Fisheries in River by Fish type in Kebumen (kg), 2019-2020

Jenis Ikan *Fish Type*	2019	*2020*
(1)	(2)	(3)
Tawes	225 355,20	39 971,92
Nila	149 446,26	147 003,50
Gabus	169 649,30	29 155,53
Udang	46 588,38	5 105,14
Lele	120 657,54	27 197,24
Belut	36 698 38	2 751,22
Sidat	21 927,76	772,33
Rucah	1 206 372,69	1 226 103,12
Jumlah/*Total*	**1 976 695,51**	**1 478 287,12**

https://kebumenkab.bps.go.id

Catatan/*Note*:
Sumber/*Source*: : Dinas Kelautan dan Perikanan Kabupaten kebumen/*Oceanic and Fishery Agency of Kebumen Regency*

Tabel / *Table* 5.3.3

Nilai Produksi Perikanan Tangkap di Laut Menurut Jenis ikan di Kabupaten Kebumen (kg), 2019-2020
Production Value of Capture Fisheries in Sea by Fish type in Kebumen (kg), 2019-2020

Jenis Ikan *Fish Type*	2019	*2020*
(1)	(2)	(3)
Bawal	271 678,23	154 164,00
Tenggiri	40 963,78	43 933,20
Pari	49 824,30	154 164,00
Layur	574 062,91	502 959,27
Lea/Siro	324 131,31	154 069,90
Tombol/Pirijalo	256 496,02	234 012,38
Luthok/Manyung	197 395,95	139 883,48
Lobster	106 719,13	67 954,64
Keong	-	-
Kwee	18 710,11	19 331,70
Rucah	4 104 995,98	2 790 049,03
Jumlah/*Total*	**5 944 937,72**	**4 448 880,00**

Catatan/*Note*:
Sumber/*Source*: : Dinas Kelautan dan Perikanan Kabupaten kebumen/*Oceanic and Fishery Agency of Kebumen Regency*

https://kebumenkab.bps.go.id

BAB
Chapter
06

PERTAMBANGAN DAN ENERGI

MINING AND ENERGY

Listrik dan Air
Water and Electricity

2019

2020

KWh terjual *Sold KWh*		357.806.094
Nilai *Value*	(Rp)	228.421.862.538

2020

6.289.555	(M^3)	Air disalurkan *Water distributed*
30.670.111.350	(Rp)	Nilai *Value*



https://lampungkab.bps.go.id

https://kebumenkab.bps.go.id

PENJELASAN TEKNIS

1. Klasifikasi industri yang digunakan berdasarkan kepada Klasifikasi Baku Lapangan Usaha Indonesia (KBLI). KBLI adalah klasifikasi lapangan usaha yang berdasar kepada International Standard Industrial Classification of All Economic Activities (ISIC) revisi 4 yang telah disesuaikan dengan kondisi Indonesia.

2. **Industri manufaktur** adalah suatu kegiatan ekonomi yang melakukan kegiatan mengubah suatu barang dasar secara mekanis, kimia, atau dengan tangan sehingga menjadi barang jadi/setengah jadi, dan atau barang yang kurang nilainya menjadi barang yang lebih tinggi nilainya, dan sifatnya lebih dekat kepada pemakai akhir. Termasuk dalam kegiatan ini adalah jasa industri dan pekerjaan perakitan.

3. **Jasa industri** adalah kegiatan industri yang melayani keperluan pihak lain. Pada kegiatan ini bahan baku disediakan oleh pihak lain sedangkan pihak pengolah hanya melakukan pengolahannya dengan mendapat imbalan sebagai balas jasa (upah maklon).

4. **Perusahaan atau usaha industri** adalah suatu unit (kesatuan) usaha yang melakukan kegiatan ekonomi, bertujuan

TECHNICAL NOTES

1. *The industrial clasification refers to the Klasifikasi Baku Lapangan Usaha Indonesia (KBLI). KBLI is classification of economic activities based on the International Standard Industrial Classification of All Economic Activities (ISIC rev 4) that has been modified according to the local condition in Indonesia.*

2. ***Manufacturing industry** is defined as an economic activity processing basic goods mechanically, chemicals or manually into final or intermediate goods. It is also defined as processing of lower value goods into higher value goods as final or intermediate products. The activities also include services for manufacturing and assembling.*

3. ***Services for manufacturing** is defined as a manufacturing activity which serving other manufacturing establishments. In this case, raw materials are supplied by others while the workers are paid as a compensation for processing raw materials.*

4. ***A manufacturing establishment** is defined as a production unit engaged in economic activity, producing goods or services,*

https://kebumenkab.bps.go.id

menghasilkan barang atau jasa, terletak pada suatu bangunan atau lokasi tertentu, dan mempunyai catatan administrasi tersendiri mengenai produksi dan struktur biaya serta ada seorang atau lebih yang bertanggung jawab atas usaha tersebut.

located in a building or in a certain location, keeping a business record concerning the production and cost structure, and having a person or more that are responsible to those activities.

5. Industri manufaktur dikelompokkan ke dalam 4 golongan berdasarkan banyaknya pekerja, yaitu: industri besar, industri sedang/menengah, industri kecil, dan industri mikro.

5. Manufacturing industries are categorized into four groups, based on the number of employees: large scale manufacturing, medium scale manufacturing, small scale manufacturing, and micro scale industry.

6. Pelanggan adalah individu atau kelompok, baik rumah tangga, perusahaan atau institusi non profit yang membeli air bersih dari perusahaan air bersih.

6. Customers are individuals or groups, whether household, company or non-profit institutions that buy water supply from water supply establishment.

7. Air disalurkan adalah volume air bersih dari perusahaan air bersih

7. Distributed water is the volume of water supply from water supply establishment.

https://kebumenkab.bps.go.id

Gambar / *Figures* 6.1 **Jumlah Penjualan Tenaga Listrik Per bulan PT. PLN (Persero) , 2019**
Electricity Power Sold of PT. PLN (Persero) at PLN Branch , 2020

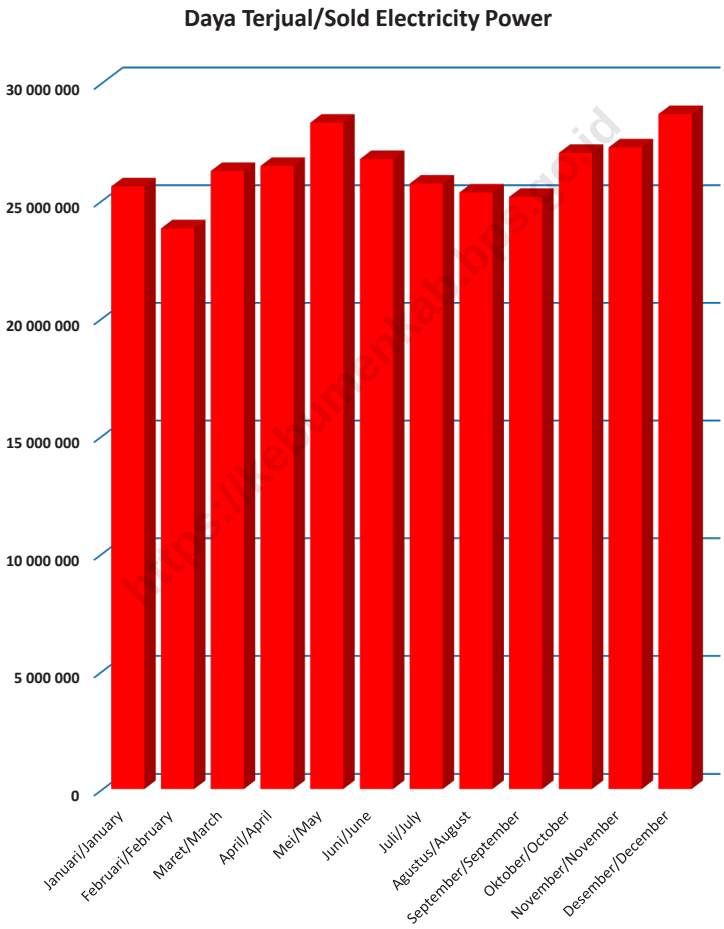

Sumber/*Source* : ....

Gambar / *Figures* 6.2 **Jumlah Pelanggan dan Air yang Disalurkan Menurut Kecamatan di Kabupaten Kebumen, 2020**
Number of Customers and Distributed Water by Subdistrict in Kebumen Regency, 2020

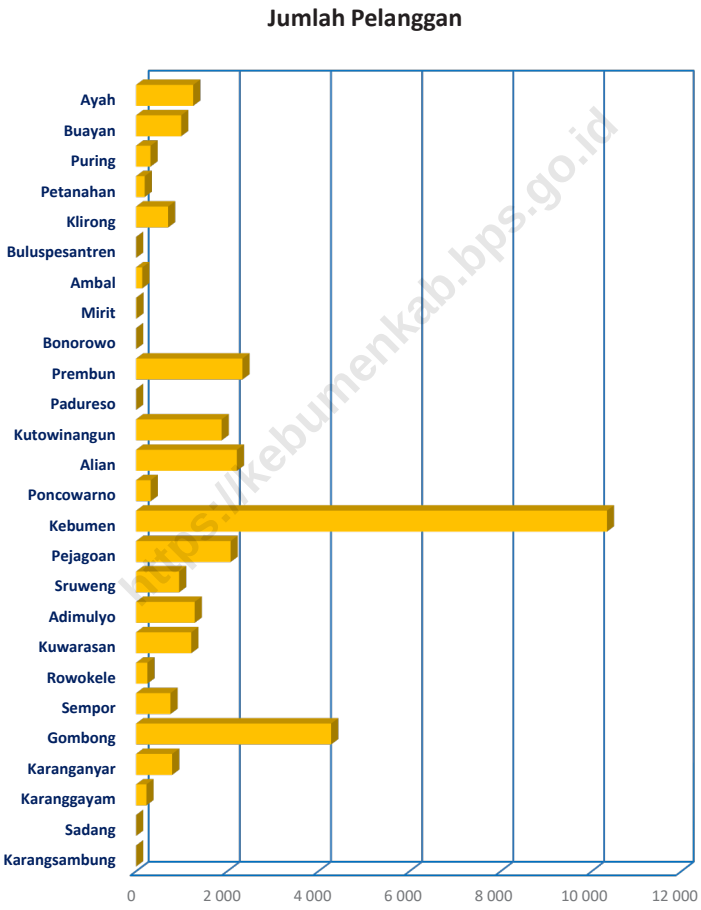

https://kebumenkab.bps.go.id

Sumber/*Source* : ....

Tabel / *Table* 6.1.1

Jumlah Penjualan Tenaga Listrik Per bulan PT. PLN (Persero) , 2019
Electricity Power Sold of PT. PLN (Persero) at PLN Branch , 2019

Bulan *Month*	Daya Terjual *Sold Electricity Power* (KWh)	Nilai Penjualan *Sold Price* (Rp)
(1)	(2)	(3)
Januari/*January*	25 584 991	20 861 348 097
Februari/*February*	23 803 152	19 541 700 617
Maret/*March*	26 239 587	21 370 907 424
April/*April*	26 455 393	21 538 183 734
Mei/*May*	28 291 635	22 710 674 330
Juni/*June*	26 746 544	21 269 517 785
Juli/*July*	25 704 994	20 718 071 567
Agustus/*August*	25 327 200	20 469 612 586
September/*September*	25 138 199	20 470 880 519
Oktober/*October*	27 008 303	22 192 048 227
November/*November*	27 241 549	22 753 785 049
Desember/*December*	28 655 206	24 014 030 013
Kebumen	**316 196 753**	**257 910 759 948**

https://kebumenkab.bps.go.id

Catatan/*Note*: ...
Sumber/*Source*: PT PLN Persero Kabupaten Kebumen/*PLN Branch of kebumen Regency*

Tabel / *Table* 6.1.2 **Jumlah Penjualan Tenaga Listrik Per bulan PT. PLN (Persero) , 2019**
Electricity Power Sold of PT. PLN (Persero) at PLN Branch , 2020

Bulan *Month*	Daya Terjual *Sold Electricity Power* (KWh)	Nilai Penjualan *Sold Price* (Rp)
(1)	(2)	(3)
Januari/*January*	28 711 421	24 100 670 055
Februari/*February*	26 503 323	22 125 911 251
Maret/*March*	28 069 624	19 284 002 231
April/*April*	30 812 273	18 295 098 122
Mei/*May*	31 320 486	18 172 035 885
Juni/*June*	30 157 299	17 677 752 649
Juli/*July*	30 456 544	18 148 345 645
Agustus/*August*	29 787 339	17 551 078 649
September/*September*	29 942 681	17 846 298 010
Oktober/*October*	30 499 651	18 211 663 506
November/*November*	30 584 938	18 419 589 012
Desember/*December*	30 960 515	18 589 417 523
Kebumen	**357 806 094**	**228 421 862 538**

https://kebumenkab.bps.go.id

Catatan/*Note*: ...
Sumber/*Source*: PT PLN Persero Kabupaten Kebumen/*PLN Branch of kebumen Regency*

Tabel / *Table* 6.2

Jumlah Pelanggan dan Air yang Disalurkan Menurut Kecamatan di Kabupaten Kebumen, 2020
Number of Customers and Distributed Water by Subdistrict in Kebumen Regency, 2020

Kecamatan *Subdistrict*	Pelanggan *Number of Customers*	Air Disalurkan *Distributed Water* (m^3)	Nilai *Value* (Rp)
(1)	(2)	(3)	(4)
Ayah	1 253	242 553	1 182 775 900
Buayan	990	191 712	934 856 000
Puring	317	61 359	299 206 800
Petanahan	189	36 583	178 391 450
Klirong	702	135 879	662 596 750
Buluspesantren	-	-	-
Ambal	136	26 324	128 366 300
Mirit	7	1 355	6 607 100
Bonorowo	-	-	-
Prembun	2 333	451 577	2 202 048 700
Padureso	-	-	-
Kutowinangun	1 877	363 313	1 771 643 950
Alian	2 211	427 962	2 086 896 550
Poncowarno	321	62 133	302 982 250
Kebumen	10 341	2 001 598	9 760 507 150
Pejagoan	2 074	401 455	1 957 638 700
Sruweng	944	182 814	891 465 275
Adimulyo	1 286	248 919	1 213 816 800
Kuwarasan	1 211	234 315	1 142 601 825
Rowokele	248	47 981	233 972 950
Sempor	755	146 187	712 857 800
Gombong	4 280	828 391	4 039 527 500
Karanganyar	792	153 233	747 221 000
Karanggayam	227	43 912	214 130 600
Sadang	-	-	-
Karangsambung	-	-	-
Kebumen	**32 494**	**6 289 555**	**30 670 111 350**

Catatan/*Note*: ...
Sumber/*Source*: Perusahaan Daerah Air Minum Kebumen

https://kebumenkab.bps.go.id

https://kebumenkab.bps.go.id

BAB
Chapter
07

PARIWISATA
TOURISM

PARIWISATA
Tourism

https://kebumenkab.bps.go.id

Kunjungan Wisatawan ke 9 Obyek Wisata yang Dikelola Pemerintah Daerah

Tahun 2020

Tourist Visits to 9 Tourism Objects Managed by Local Governments

Goa Jatijajar
Kecamatan Ayah
104 482

Goa Petruk
Kecamatan Ayah
2 776

Pantai Suwuk
Kecamatan Puring
93 052

Waduk Wadaslintang
Kecamatan Padureso
10 817

Pantai Karangbolong
Kecamatan Buayan
19 150

Pantai Logending
Kecamatan Ayah
36 632

Waduk Sempor
Kecamatan Sempor
24 270

Pemandian
Air Panas Krakal
Kecamatan Alian
31 101

Pantai Petanahan
Kecamatan Petanahan
62 969

https://kebumenkab.bps.go.id

PENJELASAN TEKNIS

1. **Usaha/Perusahaan** adalah suatu unit ekonomi yang melakukan aktivitas dengan tujuan menghasilkan barang/jasa untuk dijual atau ditukar dengan barang lain dan ada seseorang atau lebih yang bertanggung jawab dan punya kewenangan untuk mengelola usaha tersebut. Kewenangan yang dimaksud meliputi kewenangan di bidang kepegawaian, pemasaran, keuangan dan sebagainya.

2. **Badan Usaha**: Kesatuan yuridis (hukum), teknis, dan ekonomi yang bertujuan mencari laba atau keuntungan.

3. **Perseroan Terbatas (PT),** dulu disebut juga Naamloze Vennootschaap (NV) adalah perusahaan yang merupakan persekutuan modal, didirikan berdasarkan perjanjian, melakukan kegiatan usaha dengan modal dasar yang seluruhnya terbagi dalam saham dan memenuhi persyaratan yang ditetapkan undang-undang.

4. **Commanditaire Vennootschap (CV)**: Perusahaan yang terbentuk dengan cara meminjamkan uang, didirikan antara seseorang atau antara beberapa orang persero yang bertanggung jawab secara tanggung-renteng untuk

TECHNICAL NOTES

1. ***Business / Company*** *is an economic unit conducting activities for the purpose of producing goods / services for sale or exchanged for other goods and there is someone or more who is responsible and has the authority to manage the business. The authority in question includes authority in the field of personnel, marketing, finance and so forth.*

2. ***Business Entity****: Juridical (legal), technical, and economic unity which aims to find profit or profit.*

3. ***Limited Liability Company (Limited Co)****, formerly known as Naamloze Vennootschaap (NV) is a company that is a capital alliance, established under the agreement, engages in business activities with authorized capital wholly divided into shares and meets the requirements stipulated by law.*

4. ***Commanditaire Vennootschap (CV)****: A company formed by way of lending money, established between a person or between several Persero companies liable jointly for the whole and one or more persons as money lenders.*

https://kebumenkab.bps.go.id

keseluruhannya dan satu orang atau lebih sebagai pemberi pinjaman uang.

https://kebumenkab.bps.go.id

Gambar / *Figures* 7.1

Jumlah Pengunjung Menurut Objek Wisata Yang Dikelola Pemerintah di Kabupaten Kebumen, 2018 dan 2020
Number of Visitors by Tourism Object Goverment Managed in Kebumen Regency, 2018 and 2020

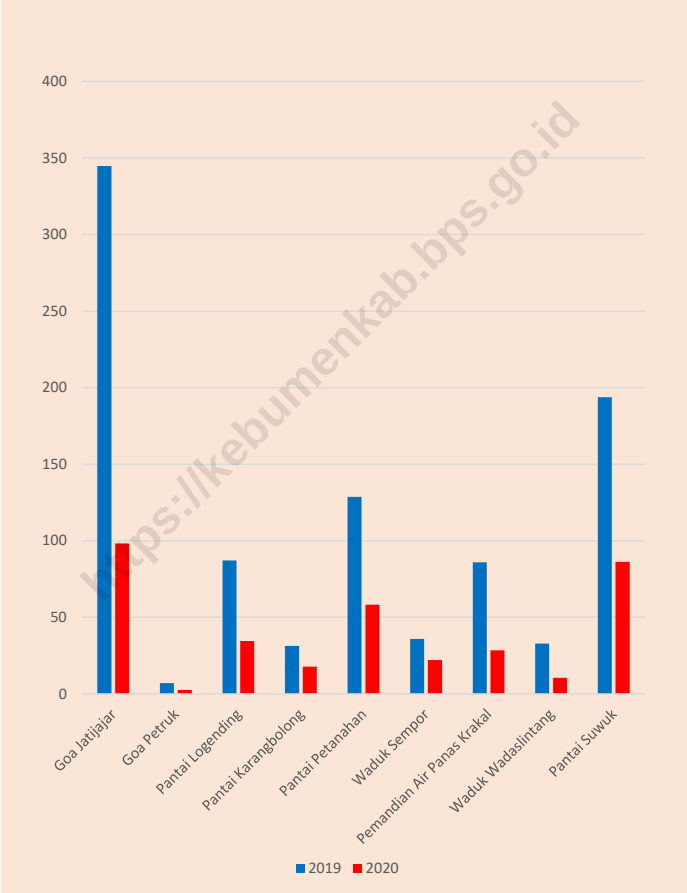

https://kebumenkab.bps.go.id

Sumber/*Source* : ....

Gambar 7.2
Figures

Jumlah Pengunjung Menurut Objek Wisata Yang Dikelola Swasta di Kabupaten Kebumen, 2019 dan 2020
Number of Visitors by Tourism Object Private Managed in Kebumen Regency, 2019 and 2020

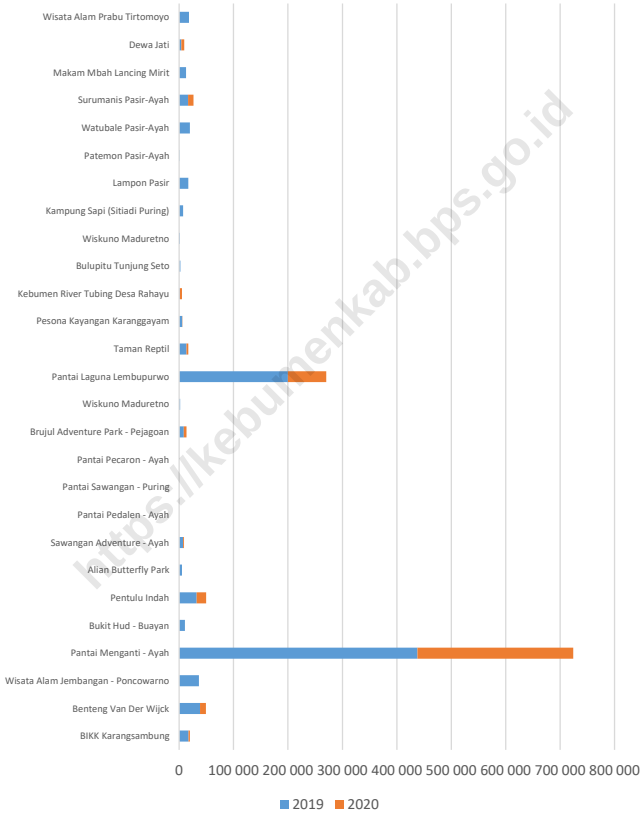

https://kebumenkab.bps.go.id

Sumber/*Source* : ....

Tabel / *Table* 7.1

Jumlah Pengunjung Menurut Objek Wisata Yang Dikelola Pemerintah di Kabupaten Kebumen, 2018 dan 2020
Number of Visitors by Tourism Object Goverment Managed in Kebumen Regency, 2018 and 2020

Objek Wisata *Tourism Object*	2018	2019	2020
(1)	(2)	(3)	(4)
Goa Jatijajar	389 854	344 736	104 482
Goa Petruk	92 642	87 087	2 776
Pantai Logending	6 579	6 994	36 632
Pantai Karangbolong	23 551	31 279	19 150
Pantai Petanahan	156 885	128 623	62 969
Waduk Sempor	39 485	35 926	24 270
Pemandian Air Panas Krakal	48 921	85 987	31 101
Waduk Wadaslintang	34 167	32 850	10 817
Pantai Suwuk	287 085	193 778	93 052
Kebumen	**1 079 169**	**947 260**	**385 249**

Catatan/*Note*: ...
Sumber/*Source*: Dinas Kepemudaan dan Olah Raga dan Pariwisata Kabupaten Kebumen/ *Youth and Sports and Tourism Service of Kebumen Regency*

https://kebumenkab.bps.go.id

Tabel 7.2 / *Table*

Jumlah Pengunjung Menurut Objek Wisata Yang Dikelola Swasta di Kabupaten Kebumen, 2019 dan 2020
Number of Visitors by Tourism Object Private Managed in Kebumen Regency, 2019 and 2020

Objek Wisata *Tourism Object*	2018	2019
(1)	(2)	(3)
BIKK Karangsambung	17 160	2 414
Benteng Van Der Wijck	38 310	10 896
Wisata Alam Jembangan - Poncowarno	36 364	-
Pantai Menganti - Ayah	437 840	286 210
Bukit Hud - Buayan	10 775	-
Pentulu Indah	32 325	17 259
Alian Butterfly Park	5 070	-
Sawangan Adventure - Ayah	7 155	1 937
Pantai Pedalen - Ayah	-	-
Pantai Sawangan - Puring	-	-
Pantai Pecaron - Ayah	-	-
Brujul Adventure Park - Pejagoan	8 399	4 995
Wiskuno Maduretno	1 832	-
Pantai Laguna Lembupurwo	200 000	70 121
Taman Reptil	13 394	3 653
Pesona Kayangan Karanggayam	5 545	430
Kebumen River Tubing Desa Rahayu	1 250	4 209
Bulupitu Tunjung Seto	2 557	-
Wiskuno Maduretno	1 602	-
Kampung Sapi (Sitiadi Puring)	7 200	-
Lampon Pasir	16 738	-
Patemon Pasir-Ayah	529	-
Watubale Pasir-Ayah	19 612	-
Surumanis Pasir-Ayah	16 643	9 799
Makam Mbah Lancing Mirit	12 625	-
Dewa Jati	4 014	5 538
Wisata Alam Prabu Tirtomoyo	17 991	-
Kebumen	**914 930**	**417 461**

Catatan/*Note*: ...
Sumber/*Source*: Dinas Kepemudaan dan Olah Raga dan Pariwisata Kabupaten Kebumen/ *Youth and Sports and Tourism Service of Kebumen Regency*

https://kebumenkab.bps.go.id

Tabel 7.3 / ***Table***

Jumlah Obyek Wisata Menurut Kecamatan di Kabupaten Kebumen, 2018 dan 2020
Number Tourism Object by Subdistrict in Kebumen Regency, 2018 and 2020

Kecamatan *Subdistrict*	2018	2019	2020
(1)	(2)	(3)	(4)
Ayah	12	14	14
Buayan	2	2	2
Puring	3	3	3
Petanahan	1	1	1
Klirong	-	1	1
Buluspesantren	1	2	2
Ambal	-	-	-
Mirit	2	3	3
Bonorowo	-	-	-
Prembun	-	-	-
Padureso	2	3	3
Kutowinangun	1	1	1
Alian	2	2	2
Poncowarno	2	2	2
Kebumen	-	-	-
Pejagoan	1	3	3
Sruweng	-	-	-
Adimulyo	1	3	3
Kuwarasan	-	-	-
Rowokele	-	-	-
Sempor	1	1	1
Gombong	1	2	2
Karanganyar	-	1	1
Karanggayam	1	1	1
Sadang	-	-	-
Karangsambung	2	4	4
Kebumen	**35**	**49**	**49**

Catatan/*Note*: ...
Sumber/*Source*: Dinas Kepemudaan dan Olah Raga dan Pariwisata Kabupaten Kebumen/ *Youth and Sports and Tourism Service of Kebumen Regency*

https://kebumenkab.bps.go.id

https://kebumenkab.bps.go.id

BAB
Chapter
08

TRANSPORTASI DAN KOMUNIKASI

TRANSPORTATION AND COMMUNICATION

INFRASTRUKTUR JALAN DI KEBUMEN

Road Infrastructure in Kebumen

2020

Infrastruktur jalan negara, provinsi, kabupaten pada sepanjang **1.046,46** km

Road infrastructure both state, provincial, district roads are 1.046,46 km

Panjang Jalan menurut Tingkat Kewenangan
Length of Roads by Level of Authority

Nasional / *State*	5,39%
Provinsi / *Provincial*	2,84%
Kabupaten / *District*	91,77%

Rasio panjang jalan terhadap luas wilayah 0,82

The ratio of road length to the total area 0,82

Panjang Jalan Kabupaten menurut Kondisi
Length of District Roads by Condition

Baik *Good*	38,03%
Sedang *Moderate*	35,13%
Rusak *Damage*	12,95%
Rusak Berat *Severely Damage*	13,89%

Jumlah Kendaraan Umum menurut Jenisnya, 2019
Number of Public Transportation by Type in 2019

142 unit *units*

Kendaraan Umum **bertambah** sepanjang tahun 2018

Number of public transportation vehicles increase throughout 2018



bus *passenger bus* | angkot *passenger car* | truk *trucks*

https://kebumenkab.bps.go.id

PENJELASAN TEKNIS

1. **Kendaraan bermotor** adalah setiap kendaraan yang digerakkan oleh peralatan teknik yang ada pada kendaraan tersebut, biasanya digunakan untuk angkutan orang atau barang di atas jalan raya selain kendaraan yang berjalan di atas rel. Kendaraan bermotor yang dicatat adalah semua jenis kendaraan kecuali kendaraan bermotor TNI/ Polri dan Korps Diplomatik.

2. **Mobil penumpang** adalah setiap kendaraan bermotor yang dilengkapi dengan tempat duduk untuk sebanyak-banyaknya delapan orang, tidak termasuk tempat duduk untuk pengemudi, baik dilengkapi atau tidak dilengkapi bagasi.

3. **Mobil bis** adalah setiap kendaraan bermotor yang dilengkapi dengan tempat duduk untuk lebih dari delapan orang, tidak termasuk tempat duduk untuk pengemudi, baik dilengkapi atau tidak dilengkapi bagasi.

4. **Mobil truk** adalah setiap kendaraan bermotor yang digunakan untuk angkutan barang, selain mobil penumpang, mobil bis dan kendaraan bermotor roda dua.

TECHNICAL NOTES

1. ***Motor vehicles*** *are any kind of vehicles motorized by machine set up in those vehicles, they are usually used for transporting peoples or goods on roads except vehicles moving along a railway line. The data cover all kinds of motor vehicles except those belong to Indonesia Army Force Indonesian State Police and Diplomatic Corps.*

2. ***Passenger cars*** *are any motor vehicles with no more than eight seats, excluding seat for driver, it can be with or without hoot.*

3. ***Buses*** *are large passenger cars having seats for more than eight passengers, excluding seat for driver, it can be with or without hoot.*

4. ***Trucks*** *are any motor vehicles used to transport goods excluding passenger cars, buses, and motorcycles.*

https://kebumenkab.bps.go.id

5. **Kantor Pos** adalah tempat pemberi pelayanan komunikasi tertulis dan atau surat elektronik, layanan paket, layanan logistik, layanan transaksi keuangan, dan layanan keagenan pos untuk kepentingan umum. Rumah pos berfungsi sama seperti kantor pos dan kantor pos pembantu, bedanya rumah pos biasanya terletak di daerah terpencil.

5. ***Post Office*** *is a service provider facility of written communication and or electronic mail, parcel service, logistics services, financial transaction services, and postal services to the public. Postal house has the same function as the post office and subsidiary of post office, the difference is that postal house is usually located in remote areas.*

https://kebumenkab.bps.go.id

Gambar / *Figures* 8.1 **Panjang Jalan[1] Menurut Tingkat Kewenangan Pemerintahan di Kabupaten Kebumen (km), 2018–2020**
Length of Roads[1] by Level of Government Authority in Kebumen Regency (km), 2018–2020

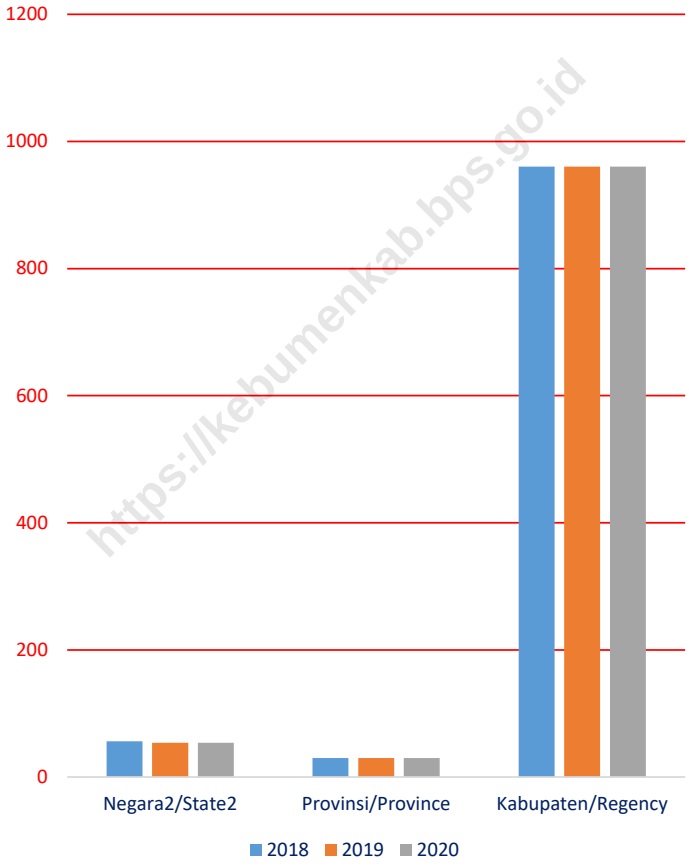

https://kebumenkab.bps.go.id

Sumber/*Source* : ....

Gambar / *Figures* 8.2 **Panjang Jalan Menurut Kondisi Jalan di Kabupaten Kebumen (km), 2018–2020**
Length of Roads by Condition of Roads in Kebumen Regency (km), 2018–2020

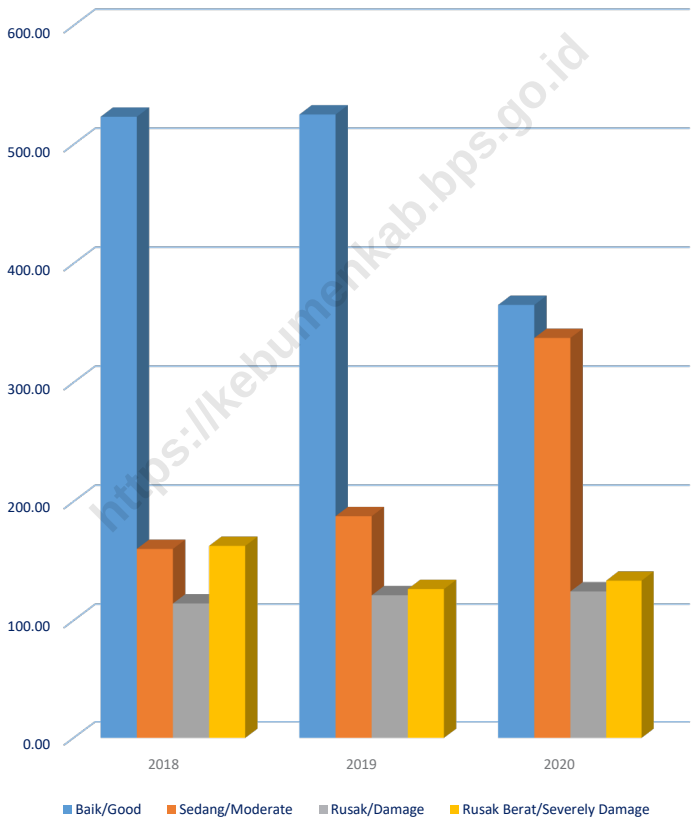

https://kebumenkab.bps.go.id

Sumber/*Source* : ....

8.1 TRANSPORTASI
TRANSPORTATION

Tabel 8.1.1 / ***Table***

Panjang Jalan[1] Menurut Tingkat Kewenangan Pemerintahan di Kabupaten Kebumen (km), 2018–2020
Length of Roads[1] by Level of Government Authority in Kebumen Regency (km), 2018–2020

Tingkat Kewenangan Pemerintahan *Level of Government Authority*	2018	2019	2020
(1)	(2)	(3)	(4)
Negara[2]/*State*[2]	56,428	54,098	54,098
Provinsi/*Province*	29,670	29,670	29,670
Kabupaten/Kota *Regency/Municipality*	960,350	960,358	960,358
Jumlah/*Total*	**1 046,448**	**1 046,458**	**1 046,458**

https://kebumenkab.bps.go.id

Catatan/*Note*:
[1] Data tidak termasuk panjang jalan tol/*Excluding toll road*
[2] Berdasarkan Keputusan Menteri Pekerjaan Umum dan Perumahan Rakyat No. 248/KPTS/M/2015/*Based on Public Work and Public Housing Ministerial Decree No. 248/KPTS/M/2015*

Sumber/*Source*: Dinas Pekerjaan Umun dan Penataan Ruang Kabupaten Kebumen/*Infrastructure and Spatial Planning Services of Kebumen Regency*

Tabel 8.1.2
Table

Panjang Jalan Menurut Jenis Permukaan Jalan di Kabupaten Kebumen (km), 2018–2020
Length of Roads by Type of Road Surface in Kebumen Regency (km), 2018–2020

Jenis Permukaan Jalan *Type of Road Surface*	2018	2019	2020
(1)	(2)	(3)	(4)
Aspal/*Paved*	695,182	762,391	732,507
Kerikil/*Gravel*	30,133	98,917	87,741
Tanah/Soil	24,621	32,012	35,166
Lainnya/Others	210,414	67038	104,944
Jumlah/*Total*	**960,350**	**960,360**	**960,358**

Catatan/*Note*: ...
Sumber/*Source*: Dinas Pekerjaan Umun dan Penataan Ruang Kabupaten Kebumen/*Infrastructure and Spatial Planning Services of Kebumen Regency*

https://kebumenkab.bps.go.id

Tabel 8.1.3
Table

Panjang Jalan Menurut Kondisi Jalan di Kabupaten Kebumen (km), 2018–2020
Length of Roads by Condition of Roads in Kebumen Regency (km), 2018–2020

Kondisi Jalan *Condition of Roads*	2018	2019	2020
(1)	(2)	(3)	(4)
Baik/*Good*	523,356	525,233	365,191
Sedang/*Moderate*	160,112	187,625	337,400
Rusak/*Damage*	114,243	121,138	124,364
Rusak Berat/*Severely Damage*	162,64	126,362	133,403
Jumlah/*Total*	**960,351**	**960,358**	**960,358**

Catatan/*Note*: ...
Sumber/*Source*: Dinas Pekerjaan Umun dan Penataan Ruang Kabupaten Kebumen/*Infrastructure and Spatial Planning Services of Kebumen Regency*

https://kebumenkab.bps.go.id

8.2 KOMUNIKASI
COMMUNICATION

Tabel 8.2.1 / ***Table***

Jumlah Kantor Pos Pembantu Menurut Kecamatan di Kabupaten Kebumen, 2017–2020
Number of Post Offices Subsidiaries by Subdistrict in Kebumen Regency, 2017–2020

Kecamatan *Subdistrict*	2017	2018	2019	2020
(1)	(2)	(3)	(4)	(5)
Ayah	1	1	1	1
Buayan	1	1	1	1
Puring	1	1	1	1
Petanahan	1	1	1	1
Klirong	1	1	1	1
Buluspesantren	1	1	1	1
Ambal	1	1	1	1
Mirit	1	1	1	1
Bonorowo	1	1	1	1
Prembun	1	1	1	1
Padureso	1	1	1	1
Kutowinangun	1	1	1	1
Alian	1	1	1	1
Poncowarno	1	1	1	1
Kebumen	1	1	1	1
Pejagoan	1	1	1	1
Sruweng	1	1	1	1
Adimulyo	1	1	1	1
Kuwarasan	1	1	1	1
Rowokele	1	1	1	1
Sempor	1	1	1	1
Gombong	1	1	1	1
Karanganyar	1	1	1	1
Karanggayam	1	1	1	1
Sadang	1	1	1	1
Karangsambung	1	1	1	1
Kebumen	**26**	**26**	**26**	**26**

Catatan/*Note*: ...
Sumber/*Source*: PT. Pos Indonesia Cabang Kebumen/*Post Office Kebumen Branch*

https://kebumenkab.bps.go.id

https://kebumenkab.bps.go.id

INFOGRAFIS
PEMBATAS BAB 09

PENJELASAN TEKNIS

1. **Inflasi** adalah kenaikan harga barang dan jasa secara umum dimana barang dan jasa tersebut merupakan kebutuhan pokok masyarakat atau turunnya daya jual mata uang suatu negara.

2. **Indeks Harga Konsumen (IHK)** adalah indeks yang mengukur rata-rata perubahan harga antarwaktu dari suatu paket jenis barang dan jasa yang dikonsumsi oleh penduduk/rumah tangga di daerah perkotaan dengan dasar suatu periode tertentu.

TECHNICAL NOTES

1. ***Inflation*** *is the rise in prices of goods and services in general where the goods and services are the basic needs of the community or the decline in the selling power of a country's currency.*

2. ***Consumer Price Index (CPI)*** *is an index that measures the average of intertemporal price changes of a package of types of goods and services consumed by residents / households in urban areas on the basis of a certain period.*

https://kebumenkab.bps.go.id

Tabel 9.1 ***Table***

Jumlah Koperasi Aktif Menurut Kecamatan di Kabupaten Kebumen, 2017–2020
Number of Active Cooperative by Subdistrict in Kebumen Regency, 2017–2020

Kecamatan *Subdistrict*	2017	2018	2019	2020
(1)	(2)	(3)	(4)	(5)
Ayah	...	...	...	...
Buayan	...	...	...	...
Puring	...	...	...	...
Petanahan	...	...	...	...
Klirong	...	...	...	...
Buluspesantren	...	...	...	...
Ambal	...	...	...	...
Mirit	...	...	...	...
Bonorowo	...	...	...	...
Prembun	...	...	...	...
Padureso	...	...	...	...
Kutowinangun	...	...	...	...
Alian	...	...	...	...
Poncowarno	...	...	...	...
Kebumen	...	...	...	...
Pejagoan	...	...	...	...
Sruweng	...	...	...	...
Adimulyo	...	...	...	...
Kuwarasan	...	...	...	...
Rowokele	...	...	...	...
Sempor	...	...	...	...
Gombong	...	...	...	...
Karanganyar	...	...	...	...
Karanggayam	...	...	...	...
Sadang	...	...	...	...
Karangsambung	...	...	...	...
Kebumen	**...**	**...**	**...**	**...**

Catatan/*Note*: Data tidak tersedia
Sumber/*Source*: ...

https://kebumenkab.bps.go.id

Tabel / *Table* 9.2 **Jumlah Koperasi Menurut Jenis Koperasi dan Kecamatan di Kabupaten Kebumen, 2020**
Number of Cooperative by Kind of Cooperative and Subdistrict in Kebumen Regency, 2020

Kecamatan *Subdistrict*	Jenis Koperasi/ Kind of Cooperative					
	KUD	KPRI	KOPKAR	KOPPAS	Lainnya *Other*	Jumlah *Total*
(1)	(2)	(3)	(4)	(5)	(6)	(7)
Ayah	...	...	...	...	...	...
Buayan	...	...	...	...	...	...
Puring	...	...	...	...	...	...
Petanahan	...	...	...	...	...	...
Klirong	...	...	...	...	...	...
Buluspesantren	...	...	...	...	...	...
Ambal	...	...	...	...	...	...
Mirit	...	...	...	...	...	...
Bonorowo	...	...	...	...	...	...
Prembun	...	...	...	...	...	...
Padureso	...	...	...	...	...	...
Kutowinangun	...	...	...	...	...	...
Alian	...	...	...	...	...	...
Poncowarno	...	...	...	...	...	...
Kebumen	...	...	...	...	...	...
Pejagoan	...	...	...	...	...	...
Sruweng	...	...	...	...	...	...
Adimulyo	...	...	...	...	...	...
Kuwarasan	...	...	...	...	...	...
Rowokele	...	...	...	...	...	...
Sempor	...	...	...	...	...	...
Gombong	...	...	...	...	...	...
Karanganyar	...	...	...	...	...	...
Karanggayam	...	...	...	...	...	...
Sadang	...	...	...	...	...	...
Karangsambung	...	...	...	...	...	...
Kebumen	**...**	**...**	**...**	**...**	**...**	**...**

Catatan/*Note*: Data tidak tersedia
Sumber/*Source*: ...

https://kebumenkab.bps.go.id

BAB
Chapter
10

PENGELUARAN PENDUDUK
POPULATION EXPENDITURE

Pengeluaran Untuk Konsumsi per Kapita Sebulan Penduduk Kebumen
Monthly Expenditure per Capita of Kebumen Population
2020

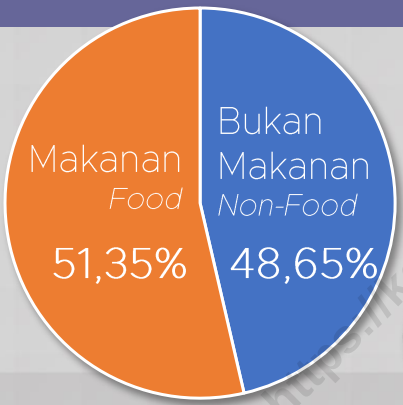

Pengeluaran Untuk Konsumsi Makanan per Kapita Sebulan
Monthly Expenditure for Food Consuption per Capita

1. 17,24% Makanan dan Minuman Jadi *Prepared Food and Beverages*
2. 6,12% Padi-padian *Cereals*
3. 5,69% Rokok *Cigarettes*
4. 4,61% Sayur-sayuran *Vegetables*

Pengeluaran Untuk Konsumsi Non-Makanan per Kapita Sebulan
Monthly Expenditure for Non-Food Consuption per Capita

- Perumahan dan fasilitas rumah tangga *Housing and household facilities* 19,71%
- Aneka komoditas dan jasa *Goods and services* 15,45%
- Komoditas tahan lama *Durable goods* 5,85%
- Pajak, pungutan, dan asuransi *Taxis and insurances* 3,34%
- Pakaian, alas kaki, dan tutup kepala *Clothing, footwear, and headgear* 2,60%
- Keperluan pesta dan upacara/kenduri *Parties and ceremonies* 1,72%

https://kebumenkab.bps.go.id

https://kebumenkab.bps.go.id

PENJELASAN TEKNIS

1. Data pengeluaran dan konsumsi penduduk menurut kelompok barang diperoleh dari Survei Sosial Ekonomi Nasional (Susenas) bulan Maret 2019

2. Data konsumsi/pengeluaran yang dikumpulkan pada Susenas dibagi menjadi dua kelompok, yaitu konsumsi makanan dan bukan makanan.

3. Konsumsi/pengeluaran makanan dirinci menjadi 215 komoditi, yang masing–masing dikumpulkan data kuantitas dan nilainya.

4. Konsumsi bukan makanan pada umumnya yang dikumpulkan hanya data nilainya, kecuali untuk penggunaan listrik, air, gas, dan bahan bakar minyak (BBM) yang juga dikumpulkan kuantitasnya.

TECHNICAL NOTES

1. *Data on consumer expenditure and consumption by commodity group of expenditure are obtained from National Socio–Economic Survey (Susenas) in March 2019*

2. *The data of consumption/ expenditure collected in susenas are devided into two groups, namely food and non–food consumption.*

3. *Consumption/expenditure on food covers 215 commodities, both quantity data and avalues are collected.*

4. *For consumption of non–food, the data collected in general are only their values, except for electricity, water, gass, fuel, which are also collected for their quantity data.*

https://kebumenkab.bps.go.id

Tabel / *Table* 10.1

Rata-rata Pengeluaran per Kapita Sebulan Menurut Kelompok Komoditas (rupiah) di Kabupaten Kebumen, 2019 dan 2020
Monthly Average Expenditure per Capita by Commodity Group (rupiahs) in Kebumen Regency, 2019 and 2020

Kelompok Komoditas/*Commodity Group*	2019	2020
(1)	(2)	(3)
Makanan/Food		
Padi-padian/*Cereals*	55 376	54 074
Umbi-umbian/*Tubers*	3 358	3 764
Ikan/udang/cumi/kerang/*Fish/shrimp/common squid/shells*	15 971	16 895
Daging/*Meat*	15 748	17 072
Telur dan susu/*Eggs and milk*	26 148	28 751
Sayur-sayuran/*Vegetables*	36 354	40 712
Kacang-kacangan/*Legumes*	15 703	13 764
Buah-buahan/*Fruits*	25 875	24 955
Minyak dan kelapa/*Oil and coconut*	12 516	13 882
Bahan minuman/*Beverage stuffs*	19 577	18 318
Bumbu-bumbuan/*Spices*	10 311	9 980
Konsumsi lainnya/*Miscellaneous food items*	7 735	8 688
Makanan dan minuman jadi/*Prepared food and beverages*	125 667	152 405
Rokok/*Cigarettes*	48 799	50 337
Jumlah makanan/*Total food*	419 138	453 599
Bukan makanan/*Non-food*		
Perumahan dan fasilitas rumah tangga/*Housing and household facilities*	158 564	174 253
Aneka komoditas dan jasa/*Goods and services*	102 898	136 592
Pakaian, alas kaki, dan tutup kepala/*Clothing, footwear, and headgear*	21 587	23 006
Komoditas tahan lama/*Durable goods*	40 007	51 694
Pajak, pungutan, dan asuransi/*Taxes and insurance*	25 447	29 520
Keperluan pesta dan upacara/kenduri/*Parties and ceremonies*	13 938	15 227
Jumlah bukan makanan/*Total non-food*	362 440	430 292
Jumlah/*Total*	**781 578**	**883 891**

Catatan/*Note*: ...
Sumber/*Source*: BPS, Survei Sosial Ekonomi Nasional (Susenas) Maret/*BPS-Statistics Indonesia, National Socioeconomic Survey March*

https://kebumenkab.bps.go.id

Tabel / *Table* 10.2

Persentase Pengeluaran per Kapita Sebulan Menurut Kelompok Komoditas di Kabupaten Kebumen, 2019 dan 2020

Percentage of Monthly Expenditure per Capita by Commodity Group in Kebumen Regency, 2019 and 2020

Kelompok Komoditas/*Commodity Group*	2019	2020
(1)	(2)	(3)
Makanan/Food		
Padi-padian/*Cereals*	7,09	6,11
Umbi-umbian/*Tubers*	0,43	0,42
Ikan/udang/cumi/kerang/*Fish/shrimp/common squid/shells*	2,04	1,91
Daging/*Meat*	2,01	1,93
Telur dan susu/*Eggs and milk*	3,35	3,25
Sayur-sayuran/*Vegetables*	4,65	4,6
Kacang-kacangan/*Legumes*	2,01	1,55
Buah-buahan/*Fruits*	3,31	2,82
Minyak dan kelapa/*Oil and coconut*	1,6	1,57
Bahan minuman/*Beverage stuffs*	2,5	2,07
Bumbu-bumbuan/*Spices*	1,32	1,12
Konsumsi lainnya/*Miscellaneous food items*	0,99	0,98
Makanan dan minuman jadi/*Prepared food and beverages*	16,08	17,24
Rokok/*Cigarettes*	6,24	5,69
Jumlah makanan/*Total food*	53,62	51,31
Bukan makanan/*Non-food*		
Perumahan dan fasilitas rumah tangga/*Housing and household facilities*	20,29	19,71
Aneka komoditas dan jasa/*Goods and services*	13,17	15,45
Pakaian, alas kaki, dan tutup kepala/*Clothing, footwear, and headgear*	2,76	2,6
Komoditas tahan lama/*Durable goods*	5,12	5,84
Pajak, pungutan, dan asuransi/*Taxes and insurance*	3,26	3,33
Keperluan pesta dan upacara/kenduri/*Parties and ceremonies*	1,78	1,72
Jumlah bukan makanan/*Total non-food*	46,38	48,68
Jumlah/*Total*	**100**	**100**

Catatan/*Note*: ...

Sumber/*Source*: BPS, Survei Sosial Ekonomi Nasional (Susenas) Maret/*BPS-Statistics Indonesia, National Socioeconomic Survey March*

https://kebumenkab.bps.go.id

Tabel / *Table* 10.3

Persentase Penduduk Menurut Golongan Pengeluaran Per Kapita Sebulan di Kabupaten Kebumen, 2020
Percentage of Population by Per Capita Spending Group a Month in Kebumen Regency, 2020

Tahun *Year*	Rata-Pengeluaran per Kapita Sebulan *Monthly Average Expenditure Per Capita*			
	40 persen penduduk berpendapatan rendah	40 persen penduduk berpendapatan menengah	20 persen penduduk berpendapatan tinggi	Total
(1)	(2)	(3)	(4)	(5)
2019	398 571	786 403	1 533 972	781 578
2020	442 613	866 540	1 804 540	883 891

https://kebumenkab.bps.go.id

Catatan/*Note*: ...
Sumber/*Source*: BPS, Survei Sosial Ekonomi Nasional (Susenas) Maret/*BPS-Statistics Indonesia, National Socioeconomic Survey March*

BAB
Chapter
11

PERDAGANGAN
TRADE

Pasar Tradisional di Kabupaten Kebumen
Traditional Market in Kebumen Regency

https://kebumenkab.bps.go.id

https://kebumenkab.bps.go.id

PENJELASAN TEKNIS

1. **Usaha/Perusahaan** adalah suatu unit ekonomi yang melakukan aktivitas dengan tujuan menghasilkan barang/jasa untuk dijual atau ditukar dengan barang lain dan ada seseorang atau lebih yang bertanggung jawab dan punya kewenangan untuk mengelola usaha tersebut. Kewenangan yang dimaksud meliputi kewenangan di bidang kepegawaian, pemasaran, keuangan dan sebagainya.

2. **Badan Usaha**: Kesatuan yuridis (hukum), teknis, dan ekonomi yang bertujuan mencari laba atau keuntungan.

3. **Perseroan Terbatas (PT),** dulu disebut juga Naamloze Vennootschaap (NV) adalah perusahaan yang merupakan persekutuan modal, didirikan berdasarkan perjanjian, melakukan kegiatan usaha dengan modal dasar yang seluruhnya terbagi dalam saham dan memenuhi persyaratan yang ditetapkan undang-undang.

4. **Commanditaire Vennootschap (CV)**: Perusahaan yang terbentuk dengan cara meminjamkan uang, didirikan antara seseorang atau antara beberapa orang persero yang bertanggung jawab secara tanggung-renteng untuk

TECHNICAL NOTES

1. ***Business / Company*** *is an economic unit conducting activities for the purpose of producing goods / services for sale or exchanged for other goods and there is someone or more who is responsible and has the authority to manage the business. The authority in question includes authority in the field of personnel, marketing, finance and so forth.*

2. ***Business Entity****: Juridical (legal), technical, and economic unity which aims to find profit or profit.*

3. ***Limited Liability Company (Limited Co)****, formerly known as Naamloze Vennootschaap (NV) is a company that is a capital alliance, established under the agreement, engages in business activities with authorized capital wholly divided into shares and meets the requirements stipulated by law.*

4. ***Commanditaire Vennootschap (CV)****: A company formed by way of lending money, established between a person or between several Persero companies liable jointly for the whole and one or more persons as money lenders.*

https://kebumenkab.bps.go.id

keseluruhannya dan satu orang atau lebih sebagai pemberi pinjaman uang.

5. **Firma**: Persekutuan untuk menjalankan perusahaan dengan nama bersama, masing-masing anggota firma bertanggung jawab sepenuhnya atas segala perikatan. Laba yang diperoleh dibagi bersama-sama dan rugi dari perusahaan ditanggung bersama pula.

6. **Koperasi**: Organisasi ekonomi rakyat yang berwatak sosial, beranggotakan orang-orang atau badan hukum koperasi yang merupakan tata susunan ekonomi sebagai usaha bersama atas asas kekeluargaan.

5. ***Firm:*** *The Guild to run a company with a common name, each member of the firm is fully responsible for all engagements. Profit earned is shared and the loss of the company is borne together.*

6. ***Cooperative:*** *People's economic organization with social character, consisting of cooperative people or legal entity which is the economic order as a joint effort on the principle of kinship.*

https://kebumenkab.bps.go.id

Gambar / *Figures* 11.1 **Jumlah Pasar Tradisional Menurut Kecamatan di Kabupaten Kebumen, 2020**
Number of Traditional Market by Sub District in Kebumen Regency, 2020

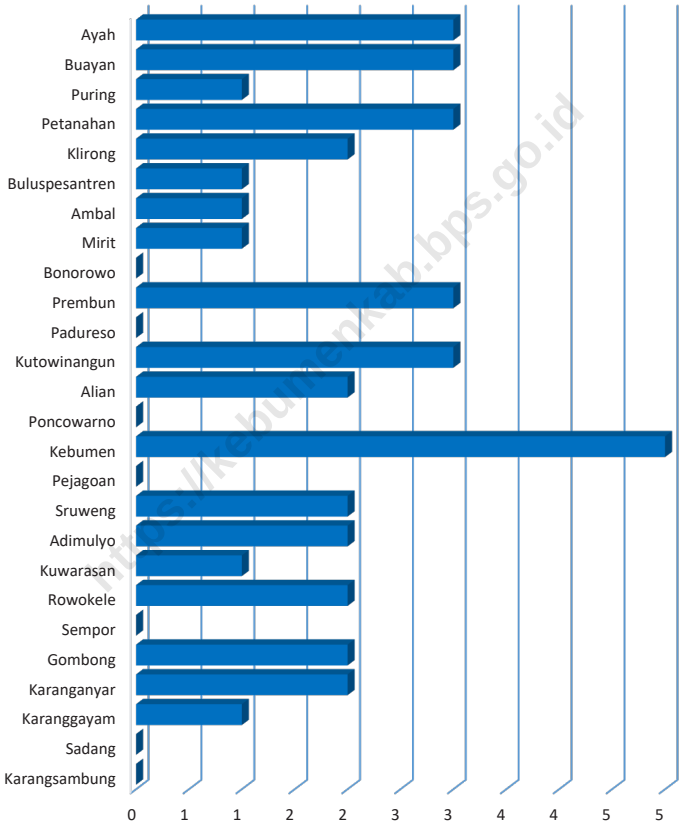

https://kebumenkab.bps.go.id

Sumber/*Source* : Dinas Perindustrian dan Perdagangan Kabupaten Kebumen/*Industrial and Trade Service of Kebumen Regency*

Tabel / *Table* 11.1 **Jumlah Pasar Tradisional Menurut Kecamatan di Kabupaten Kebumen, 2020**
Number of Traditional Market by Sub District in Kebumen Regency, 2020

Kecamatan *Subdistrict*	Pasar *Market*	Luas (m2) *Area (m2)*	Kios *Stall*	Los *Los*
(1)	(2)	(3)	(4)	(5)
Ayah	3	11 018	89	1 210
Buayan	3	9 300	29	237
Puring	1	5 535	7	228
Petanahan	3	14 695	78	878
Klirong	2	10 852	55	177
Buluspesantren	1	5 646	33	538
Ambal	1	8 185	35	-
Mirit	1	6 873	51	-
Bonorowo	-	-	-	-
Prembun	3	26 428	221	768
Padureso	-	-	-	-
Kutowinangun	3	28 059	203	989
Alian	2	8 464	152	1 200
Poncowarno	-	-	-	-
Kebumen	5	50 056	516	2 339
Pejagoan	-	-	-	-
Sruweng	2	4 564	58	420
Adimulyo	2	7 447	14	126
Kuwarasan	1	4 900	50	483
Rowokele	2	2 822	14	293
Sempor	-	-	-	-
Gombong	2	46 163	456	1 627
Karanganyar	2	29 388	280	869
Karanggayam	1	248	-	-
Sadang	-	-	-	-
Karangsambung	-	-	-	-
Kebumen	**40**	**280 643**	**2 341**	**12 382**

Catatan/*Note*: ...
Sumber/*Source*: Dinas Perindustrian dan Perdagangan Kabupaten Kebumen/*Industrial and Trade Service of Kebumen Regency*

https://kebumenkab.bps.go.id

BAB
Chapter
12

SISTEM NERACA REGIONAL
SYSTEM OF REGIONAL ACCOUNT

Komponen Produk Domestik Regional Bruto Menurut Lapangan Usaha

Gross Domestic Regional Bruto by Industrial Origin

PDRB Atas Dasar Harga Berlaku

GDRP At Current Market Price

28.010,81

Milyard Rupiah
(Billion Rupiah)

Perubahan struktur ekonomi Kabupaten Kebumen ke sektor sekunder terlihat dari kontribusi lapangan usaha terhadap PDRB Kabupaten Kebumen

Changes in the economic structure of Kebumen Regency to the secondary sector have not been clearly seen from the contribution of the business field to the GRDP of Kebumen Regency

https://kebumenkab.bps.go.id

"3 Lapangan Usaha Penyumbang Terbesar PDRB 2020"

Top 3 contributors of GDRP 2020

21,79%

Pertanian, Kehutanan, dan Perikanan

Agriculture, Forestry, and Fishing

21,27%

Industri Pengolahan

Manufacturing

14,84%

Perdagangan Besar dan Eceran; Reparasi Mobil dan Sepeda Motor

Wholesale and Retail Trade; Repair of Motor Vehicles and Motorcycles

https://kebumenkab.bps.go.id

PENJELASAN TEKNIS

1. Penghitungan statistik neraca nasional mengikuti buku petunjuk yang diterbitkan oleh Perserikatan Bangsa Bangsa (PBB) dikenal sebagai Sistem Neraca Nasional (SNN). SNN adalah rekomendasi internasional tentang bagaimana menyusun ukuran aktivitas ekonomi yang sesuai dengan standar neraca baku yang didasarkan pada prinsip-prinsip ekonomi. Rekomendasi yang dimaksud dinyatakan dalam sekumpulan konsep, definisi, klasifikasi, dan aturan neraca yang disepakati secara internasional dalam mengukur indikator tertentu seperti Produk Domestik Bruto (PDB). Salah satu bentuk adaptasi pencatatan statistik nasional adalah melakukan perubahan tahun dasar PDB Indonesia dari tahun 2000 ke 2010. Perubahan tahun dasar PDB dilakukan seiring dengan mengadopsi rekomendasi PBB yang tertuang dalam Sistem Neraca Nasional 2008 (SNA 2008).

2. 2. Produk Domestik Bruto pada tingkat nasional serta Produk Domestik Regional Bruto (PDRB) pada tingkat regional (provinsi) menggambarkan kemampuan suatu wilayah untuk menciptakan nilai tambah pada suatu waktu tertentu. Untuk menyusun PDB

TECHNICAL NOTES

1. *1. The method used to estimate national accounts statistics is based on the standard guidelines formed by United Nation known as System of National Accounts (SNA). SNA is the internationally agreed standard set of recommendations on how to compile measures of economic activity in accordance with strict accounting conventions based on economic principles. The recommendations are expressed in term of a set of concepts, definitions, classifications and accounting rules that comprise the internationally agreed standard for measuring indicators such as Gross Domestic Product (GDP). One of the improvement in the national statistical system is to rebase GDP form base year 2000 to 2010 in order to capture current economic condition. It is in line with the United Nations (UN) recommendation on 2008 SNA.*

2. *The basic measure of the value added arising from economic activity is known as Gross Domestic Product at the national level and Gross Regional Domestic Product (GRDP) at the regional level (provinces/regencies/ municipalities). To compile*

https://kebumenkab.bps.go.id

maupun PDRB digunakan 2 pendekatan, yaitu lapangan usaha dan pengeluaran. Keduanya menyajikan komposisi data nilai tambah dirinci menurut sumber kegiatan ekonomi (lapangan usaha) dan menurut komponen penggunaannya. PDB maupun PDRB dari sisi lapangan usaha merupakan penjumlahan seluruh komponen nilai tambah bruto yang mampu diciptakan oleh sektor-sektor ekonomi atas berbagai aktivitas produksinya. Sedangkan dari sisi pengeluaran menjelaskan tentang penggunaan dari nilai tambah tersebut.

these statistics, two approaches have been used, i.e. "production approach" and "expenditure approach". The first approach is to measure value added produced by various kinds of economic activities, while the second approach is to measure final uses of the country's output. In other words, GDP/GRDP is the sum of total value added produced by all economic industries (activities) and the way of using it.

3. PDB menurut lapangan usaha mengalami perubahan klasifikasi dari 9 lapangan usaha menjadi 17 lapangan usaha. PDB menurut lapangan usaha dirinci menurut total nilai tambah dari seluruh sektor ekonomi yang mencakup lapangan usaha Pertanian, Kehutanan, dan Perikanan; Pertambangan dan Penggalian; Industri Pengolahan; Pengadaan Listrik dan Gas; Pengadaan Air, Pengelolaan Sampah, Limbah dan Daur Ulang; Konstruksi; Perdagangan Besar dan Eceran, Reparasi Mobil dan Sepeda Motor; Transportasi dan Pergudangan; Penyediaan Akomodasi dan Makan Minum; Informasi dan Komunikasi; Jasa Keuangan dan Asuransi; Real Estat; Jasa

3. GDP by industry classification changes from 9 sectors to 17 industries. GDP by industry is classified by types of economic activities such as Agriculture, Forestry and Fishing; Mining and Quarrying; Manufacturing; Electricity and Gas; Water supply, Sewerage, Waste Management and Remediation Activities; Construction; Wholesale and Retail Trade; Repair of Motor Vehicles and Motorcycles; Transportation and Storage; Accommodation and Food Service Activities; Information and Communication; Financial and Insurance Activities; Real Estate Activities; Business Activities; Public Administration; Defence and Compulsory Social Security; Education; Human Health and

https://kebumenkab.bps.go.id

Perusahaan; Administrasi Pemerintahan, Pertahanan dan Jaminan Sosial Wajib; Jasa Pendidikan; Jasa Kesehatan dan Kegiatan Sosial; dan Jasa lainnya.

Social Work Activities; and Other Services Activities.

4. PDB menurut pengeluaran mengalami perubahan klasifikasi dimana pengeluaran konsumsi Lembaga Non Profit yang Melayani Rumah Tangga (LNPRT) yang sebelumnya termasuk bagian dari pengeluaran konsumsi rumah tangga menjadi komponen terpisah. Sehinga klasifikasi PDB menurut pengeluaran dirinci menjadi 7 komponen yaitu komponen pengeluaran konsumsi rumah tangga, pengeluaran konsumsi LNPRT, pengeluaran konsumsi pemerintah, pembentukan modal tetap bruto, perubahan inventori, ekspor barang dan jasa, dan impor barang dan jasa.

4. GDP by expenditure classification changes where consumption expenditure Non-profit Institutions Serving Households (NPISH) previously included as part of household consumption expenditure is taken out into separate component. So that, GDP by type of expenditures is classified into: household consumption expenditure, NPISH consumption expenditure, government consumption expenditure, gross fixed capital formation, changes in inventories, exports of goods and services, and imports of goods and services.

5. Pengeluaran konsumsi rumah tangga mencakup berbagai pengeluaran konsumsi akhir rumah tangga atas barang dan jasa untuk memenuhi kebutuhan individu ataupun kelompok secara langsung. Pengeluaran rumah tangga di sini mencakup makanan dan minuman selain restoran; pakaian, alas kaki dan jasa perawatannya; perumahan dan perlengkapan rumah tangga; kesehatan dan pendidikan; transportasi dan komunikasi;

5. Household consumption expenditures consist of expenditures incurred by households, which are used for both individual or collective needs. Household consumptions are classified into food and beverages other than restaurants; clothing, footwear, and related maintenance services; housing and household equipment; health and education; transport and communication; restaurants and hotels; and others.

https://kebumenkab.bps.go.id

restoran dan hotel serta lainnya.

6. Pengeluaran Konsumsi Pemerintah terdiri dari Pengeluaran Konsumsi Individu dan Pengeluaran Konsumsi Kolektif. Barang dan jasa individu merupakan barang dan jasa privat, dimana ciri-ciri barang privat adalah a) Scarcity, yaitu ada kelangkaan/keterbatasan dalam jumlah; b) Excludable consumption, yaitu konsumsi suatu barang dapat dibatasi hanya pada mereka yang memenuhi persyaratan tertentu (biasanya harga); c) Rivalrous competition, yaitu konsumsi oleh satu konsumen akan mengurangi atau menghilangkan kesempatan pihak lain untuk melakukan hal serupa. Contoh barang dan jasa yang dihasilkan pemerintah dan tergolong sebagai barang dan jasa individu adalah jasa pelayanan kesehatan pemerintah di rumah sakit/puskesmas dan jasa pendidikan di sekolah/universitas negeri. Sedangkan barang dan jasa kolektif ekuivalen dengan barang publik yang memiliki ciri a) Non rivalry, yaitu penggunaan satu konsumen terhadap suatu barang tidak mengurangi kesempatan konsumen lain untuk juga mengkonsumsi barang tersebut; b) Non excludable, yaitu apabila suatu barang publik tersedia, maka tidak ada yang dapat menghalangi siapapun

6. Government consumption expenditure consists of Individual Consumption Expenditure and Collective Consumption Expenditure. Individual goods and services are private goods and services, which the characteristics of private goods is a) Scarcity, that there is a scarcity/limited in number; b) Excludable consumption, the consumption of goods can be limited only to those who meet certain requirements (usually the price); c) Rivalrous competition, ie consumption by the consumer will reduce or eliminate the chance of another party to do so. Examples of goods and services produced by government and classified as goods and services of individuals is the government health services in hospitals/health centers and education services in schools/ universities. Collective goods and services equivalent to public goods characterized by a) Non-rivalry, namely the use of a consumer for an item does not reduce the chance of another consumer to also consume goods; b) Non-excludable, i.e. when a public good available, then nothing can hinder anyone to benefit from the goods or in other words everyone has access to the goods. Examples of goods and services produced by government and classified as collective goods and services is carried military

https://kebumenkab.bps.go.id

untuk memperoleh manfaat dari barang tersebut atau dengan kata lain setiap orang memiliki akses ke barang tersebut. Contoh barang dan jasa yang dihasilkan pemerintah dan tergolong sebagai barang dan jasa kolektif adalah jasa pertahanan yang dilakukan TNI dan keamanan yang dilakukan kepolisian.

defense services and the police's security.

7. 7. Pembentukan Modal Tetap Bruto (PMTB) mencakup pengadaan, pembuatan, dan pembelian barang modal. Barang modal dimaksud adalah barang-barang yang digunakan untuk proses produksi, tahan lama atau yang mempunyai umur pemakaian lebih dari satu tahun seperti bangunan, mesin-mesin dan alat angkutan. Termasuk pula di sini perbaikan besar (berat) yang sifatnya memperpanjang umur atau mengubah bentuk atau kapasitas barang modal tersebut. Pengeluaran barang modal untuk keperluan militer juga dicakup sebagai PMTB. Klasifikasi komponen PMTB dibagi menjadi 6 sub komponen yaitu Konstruksi; Mesin dan Peralatan; Kendaraan; Peralatan Lainnya; Cultivated Biological Resources (CBR) dan Produk Kekayaan Intelektual.

7. Gross Fixed Capital Formation (GFCF) includes procurement, manufacture, and the purchase of capital goods. Capital goods are goods which are used for the production process, durable or have a service life of more than one year such as buildings, machinery, and transportation equipment. Including here: huge improvement that are to extend the life or changing the shape or the capacity of the capital goods. Capital expenditures for military purposes are also covered as GFCF. GFCF component are classified into six sub-components: Construction; Machinery and Equipment; vehicle; Other equipment; Cultivated Biological Resources (CBR) and Intellectual Property Product.

8. Ekspor barang dan jasa merupakan transaksi perdagangan barang dan jasa dari penduduk (residen) ke bukan penduduk (nonresiden).

8. Exports of goods and services consist of transactions of goods and services from residents to non-residents. Imports of goods

https://kebumenkab.bps.go.id

Impor barang dan jasa adalah transaksi perdagangan dari bukan penduduk ke penduduk. Ekspor atau impor barang terjadi pada saat terjadi perubahan hak kepemilikan barang antara penduduk dengan bukan penduduk (dengan atau tanpa perpindahan fisik barang tersebut). Pada PDB dengan tahun dasar 2010, ekspor dan impor barang dirinci menjadi nonmigas dan migas.

and services consist of transaction of goods and services from non-residents to residents. Exports and imports of goods occur when there are changes in ownership of goods between residents and non-residents (with or without physical movements of goods across frontiers). On the GDP at 2010 basic year, exports and imports of goods specified into non oil and gas and oil and gas.

9. Produk Domestik Bruto maupun agregat turunannya disajikan dalam 2 (dua) versi penilaian, yaitu atas dasar "harga berlaku" dan atas dasar "harga konstan". Disebut sebagai harga berlaku karena seluruh agregat dinilai dengan menggunakan harga pada tahun berjalan, sedangkan harga konstan penilaiannya didasarkan kepada harga satu tahun dasar tertentu, dalam publikasi ini digunakan harga tahun 2010.

9. GDP and its aggregations are presented in two forms: at current market prices and at constant base year market prices. In presenting current market prices, all aggregates are valued at current market prices, while base year constant market prices are shown by valuing all aggregates at fixed base year prices. Year of 2010 is used as the base year in this publication.

10. Laju pertumbuhan Produk Domestik Bruto diperoleh dari perhitungan PDB atas dasar harga konstan. Diperoleh dengan cara mengurangi nilai PDB pada tahun ke-n terhadap nilai pada tahun ke n-1 (tahun sebelumnya), dibagi dengan nilai pada tahun ke n-1, dikalikan dengan 100 persen. Laju pertumbuhan menunjukkan perkembangan

10. Growth rate of Gross Domestic Product is derived from GDP at constant market prices. It is obtained by subtracting the value of GDP year n with the value of GDP year n-1, divided by the value of GDP year n-1 then multiplied by 100 percent. The growth rate of GDP explains the income growth during the given period.

https://kebumenkab.bps.go.id

agregat pendapatan dari satu waktu tertentu terhadap waktu sebelumnya.

https://kebumenkab.bps.go.id

Tabel / *Table* 12.1. **Produk Domestik Regional Bruto Atas Dasar Harga Berlaku Menurut Lapangan Usaha di Kabupaten Kebumen (miliar rupiah), 2016–2020**
Gross Regional Domestic Product at Current Market Prices by Industry in Kebumen Regency (billion rupiahs), 2016–2020

Lapangan Usaha/*Industry*		2016	2017	2018	2019 *	2020**
(1)		(2)	(3)	(4)	(5)	(6)
A	Pertanian, Kehutanan, dan Perikanan/*Agriculture, Forestry, and Fishing*	5 533,80	5 595,42	5 891,46	5 954,90	6 102,63
B	Pertambangan dan Penggalian/*Mining and Quarrying*	1 135,53	1 223,06	1 299,76	1 362,20	1 424,91
C	Industri Pengolahan/ *Manufacturing*	4 453,98	4 828,88	5 285,12	5 788,20	5 957,24
D	Pengadaan Listrik dan Gas/ *Electricity and Gas*	13,77	15,87	17,46	18,73	18,91
E	Pengadaan Air; Pengelolaan Sampah, Limbah, dan Daur Ulang/*Water Supply; Sewerage, Waste Management, and Remediation Activities*	10,66	10,77	11,33	12,06	12,91
F	Konstruksi/*Construction*	1 612,22	1 726,48	1 875,16	2 028,34	1 975,14
G	Perdagangan Besar dan Eceran; Reparasi Mobil dan Sepeda Motor/*Wholesale and Retail Trade; Repair of Motor Vehicles and Motorcycles*	3 269,44	3 580,56	3 907,50	4 288,35	4 157,59
H	Transportasi dan Pergudangan/ *Transportation and Storage*	889,23	972,65	1 058,89	1 161,12	925,58
I	Penyediaan Akomodasi dan Makan Minum/*Accommodation and Food Service Activities*	455,26	500,59	547,53	606,54	570,54
J	Informasi dan Komunikasi/ *Information and Communication*	376,30	454,16	532,81	623,99	714,06

https://kebumenkab.bps.go.id

Lanjutan Tabel/*Continued Table* 12.1

Lapangan Usaha/*Industry*		2016	2017	2018	2019 *	2020**
(1)		(2)	(3)	(4)	(5)	(6)
K	Jasa Keuangan dan Asuransi/*Financial and Insurance Activities*	655,49	718,87	755,28	788,30	806,82
L	Real Estat/*Real Estate Activities*	282,31	300,68	313,95	340,99	341,52
M,N	Jasa Perusahaan/*Business Activities*	72,87	84,21	93,71	106,05	100,26
O	Administrasi Pemerintahan, Pertahanan, dan Jaminan Sosial Wajib/*Public Administration and Defence; Compulsory Social Security*	782,47	826,67	856,93	904,30	905,06
P	Jasa Pendidikan/*Education*	2 115,86	2 360,95	2 625,31	2 907,30	2 918,32
Q	Jasa Kesehatan dan Kegiatan Sosial/*Human Health and Social Work Activities*	247,64	273,75	305,07	340,27	387,88
R,S,T,U	Jasa Lainnya/*Other Services Activities*	528,11	595,42	659,76	736,27	691,44
	Produk Domestik Regional Bruto/*Gross Regional Domestic Product*	**22 434,95**	**24 068,99**	**26 037,02**	**27 967,93**	**28 010,81**

Catatan/*Note*: * Angka Sementara/*Preliminary Figures*
** Angka Sangat Sementara/*Very Preliminary Figures*

Sumber/*Source*: BPS, berbagai sensus, survei dan sumber lain/*BPS-Statistics Indonesia, various census, survey, and other sources*

https://kebumenkab.bps.go.id

Tabel / *Table* 12.2 **Produk Domestik Regional Bruto Atas Dasar Harga Konstan 2010 Menurut Lapangan Usaha di Kabupaten Kebumen (miliar rupiah), 2016–2020**
Gross Regional Domestic Product at 2010 Constant Market Prices by Industry in Kebumen Regency (billion rupiahs), 2016–2020

Lapangan Usaha/*Industry*		2016	2017	2018	2019 *	2020**
(1)		(2)	(3)	(4)	(5)	(6)
A	Pertanian, Kehutanan, dan Perikanan/*Agriculture, Forestry, and Fishing*	3 933,35	3 953,28	4 062,87	4 040,88	4 055,81
B	Pertambangan dan Penggalian/*Mining and Quarrying*	742,81	772,60	797,14	822,95	842,75
C	Industri Pengolahan/ *Manufacturing*	3 287,04	3 472,98	3 674,03	3 937,65	3 963,95
D	Pengadaan Listrik dan Gas/ *Electricity and Gas*	12,66	13,44	14,35	15,39	15,63
E	Pengadaan Air; Pengelolaan Sampah, Limbah, dan Daur Ulang/*Water Supply; Sewerage, Waste Management, and Remediation Activities*	9,76	9,79	10,24	10,70	10,97
F	Konstruksi/*Construction*	1 253,30	1 308,49	1 363,38	1 432,59	1 385,90
G	Perdagangan Besar dan Eceran; Reparasi Mobil dan Sepeda Motor/*Wholesale and Retail Trade; Repair of Motor Vehicles and Motorcycles*	2 760,44	2 956,57	3 136,74	3 365,54	3 237,43
H	Transportasi dan Pergudangan/ *Transportation and Storage*	768,25	824,44	871,46	939,30	726,25
I	Penyediaan Akomodasi dan Makan Minum/*Accommodation and Food Service Activities*	368,34	400,49	433,33	472,85	440,49
J	Informasi dan Komunikasi/ *Information and Communication*	416,96	482,52	566,00	652,46	745,17

https://kebumenkab.bps.go.id

Lanjutan Tabel/*Continued Table* 12.2

Lapangan Usaha/*Industry*		2016	2017	2018	2019 *	2020**
(1)		(2)	(3)	(4)	(5)	(6)
K	Jasa Keuangan dan Asuransi/*Financial and Insurance Activities*	478,60	502,66	513,61	527,34	538,86
L	Real Estat/*Real Estate Activities*	250,46	260,16	268,52	286,83	286,66
M,N	Jasa Perusahaan/*Business Activities*	55,08	61,17	66,18	72,88	67,44
O	Administrasi Pemerintahan, Pertahanan, dan Jaminan Sosial Wajib/*Public Administration and Defence; Compulsory Social Security*	571,31	584,99	598,43	622,07	613,99
P	Jasa Pendidikan/*Education*	1 392,19	1 503,39	1 649,45	1 785,40	1 780,47
Q	Jasa Kesehatan dan Kegiatan Sosial/*Human Health and Social Work Activities*	186,82	203,37	222,67	243,51	270,86
R,S,T,U	Jasa Lainnya/*Other Services Activities*	436,35	484,45	529,64	586,73	543,74
	Produk Domestik Regional Bruto/*Gross Regional Domestic Product*	**16 923,72**	**17 794,79**	**18 778,05**	**19 815,06**	**19 526,36**

Catatan/*Note*: * Angka Sementara/*Preliminary Figures*
** Angka Sangat Sementara/*Very Preliminary Figures*

Sumber/*Source*: BPS, berbagai sensus, survei dan sumber lain/*BPS-Statistics Indonesia, various census, survey, and other sources*

https://kebumenkab.bps.go.id

Tabel / *Table* 12.3

Distribusi Persentase Produk Domestik Regional Bruto Atas Dasar Harga Berlaku Menurut Lapangan Usaha di Kabupaten Kebumen, 2016–2020
Percentage Distribution of Gross Regional Domestic Product at Current Market Prices by Industry in Kebumen Regency, 2016–2020

Lapangan Usaha/*Industry*		2016	2017	2018	2019 *	2020**
(1)		(2)	(3)	(4)	(5)	(6)
A	Pertanian, Kehutanan, dan Perikanan/*Agriculture, Forestry, and Fishing*	24,67	23,25	22,63	21,29	21,79
B	Pertambangan dan Penggalian/*Mining and Quarrying*	5,06	5,08	4,99	4,87	5,09
C	Industri Pengolahan/ *Manufacturing*	19,85	20,06	20,30	20,70	21,27
D	Pengadaan Listrik dan Gas/ *Electricity and Gas*	0,06	0,07	0,07	0,07	0,07
E	Pengadaan Air; Pengelolaan Sampah, Limbah, dan Daur Ulang/*Water Supply; Sewerage, Waste Management, and Remediation Activities*	0,05	0,04	0,04	0,04	0,05
F	Konstruksi/*Construction*	7,19	7,17	7,20	7,25	7,05
G	Perdagangan Besar dan Eceran; Reparasi Mobil dan Sepeda Motor/*Wholesale and Retail Trade; Repair of Motor Vehicles and Motorcycles*	14,57	14,88	15,01	15,33	14,84
H	Transportasi dan Pergudangan/ *Transportation and Storage*	3,96	4,04	4,07	4,15	3,30
I	Penyediaan Akomodasi dan Makan Minum/*Accommodation and Food Service Activities*	2,03	2,08	2,10	2,17	2,04
J	Informasi dan Komunikasi/ *Information and Communication*	1,68	1,89	2,05	2,23	2,55
K	Jasa Keuangan dan Asuransi/ *Financial and Insurance Activities*	2,92	2,99	2,90	2,82	2,88

https://kebumenkab.bps.go.id

Lanjutan Tabel/*Continued Table* 12.3

Lapangan Usaha/*Industry*		2016	2017	2018	2019 *	2020**
(1)		(2)	(3)	(4)	(5)	(6)
L	Real Estat/*Real Estate Activities*	1,26	1,25	1,21	1,22	1,22
M,N	Jasa Perusahaan/*Business Activities*	0,32	0,35	0,36	0,38	0,36
O	Administrasi Pemerintahan, Pertahanan, dan Jaminan Sosial Wajib/*Public Administration and Defence; Compulsory Social Security*	3,49	3,43	3,29	3,23	3,23
P	Jasa Pendidikan/*Education*	9,43	9,81	10,08	10,40	10,42
Q	Jasa Kesehatan dan Kegiatan Sosial/*Human Health and Social Work Activities*	1,10	1,14	1,17	1,22	1,38
R,S,T,U	Jasa Lainnya/*Other Services Activities*	2,35	2,47	2,53	2,63	2,47
	Produk Domestik Regional Bruto/*Gross Regional Domestic Product*	**100,00**	**100,00**	**100,00**	**100,00**	**100,00**

https://kebumenkab.bps.go.id

Catatan/*Note*: * Angka Sementara/*Preliminary Figures*
** Angka Sangat Sementara/*Very Preliminary Figures*

Sumber/*Source*: BPS, berbagai sensus, survei dan sumber lain/*BPS-Statistics Indonesia, various census, survey, and other sources*

Tabel / *Table* 12.4

Laju Pertumbuhan Produk Domestik Regional Bruto Atas Dasar Harga Konstan 2010 Menurut Lapangan Usaha di Kabupaten Kebumen (persen), 2016–2020
Growth Rate of Gross Regional Domestic Product at 2010 Constant Market Prices by Industry in Kebumen Regency (percent), 2016–2020

Lapangan Usaha/*Industry*		2016	2017	2018	2019 *	2020**
(1)		(2)	(3)	(4)	(5)	(6)
A	Pertanian, Kehutanan, dan Perikanan/*Agriculture, Forestry, and Fishing*	-5,84	0,51	2,77	-0,54	0,37
B	Pertambangan dan Penggalian/*Mining and Quarrying*	-1,22	4,01	3,18	3,24	2,41
C	Industri Pengolahan/ *Manufacturing*	9,55	5,66	5,79	7,18	0,67
D	Pengadaan Listrik dan Gas/ *Electricity and Gas*	7,97	6,23	6,76	7,20	1,58
E	Pengadaan Air; Pengelolaan Sampah, Limbah, dan Daur Ulang/*Water Supply; Sewerage, Waste Management, and Remediation Activities*	2,40	0,23	4,67	4,43	2,54
F	Konstruksi/*Construction*	13,43	4,40	4,20	5,08	-3,26
G	Perdagangan Besar dan Eceran; Reparasi Mobil dan Sepeda Motor/*Wholesale and Retail Trade; Repair of Motor Vehicles and Motorcycles*	8,67	7,10	6,09	7,29	-3,81
H	Transportasi dan Pergudangan/ *Transportation and Storage*	12,47	7,31	5,70	7,78	-22,68
I	Penyediaan Akomodasi dan Makan Minum/*Accommodation and Food Service Activities*	10,42	8,73	8,20	9,12	-6,84
J	Informasi dan Komunikasi/ *Information and Communication*	13,62	15,72	17,30	15,28	14,21
K	Jasa Keuangan dan Asuransi/ *Financial and Insurance Activities*	6,76	5,03	2,18	2,67	2,18

https://kebumenkab.bps.go.id

Lanjutan Tabel/*Continued Table* 12.4

Lapangan Usaha/*Industry*		2016	2017	2018	2019 *	2020**
(1)		(2)	(3)	(4)	(5)	(6)
L	Real Estat/*Real Estate Activities*	7,37	3,87	3,21	6,82	-0,06
M,N	Jasa Perusahaan/*Business Activities*	11,08	11,06	8,19	10,11	-7,47
O	Administrasi Pemerintahan, Pertahanan, dan Jaminan Sosial Wajib/*Public Administration and Defence; Compulsory Social Security*	5,03	2,39	2,30	3,95	-1,30
P	Jasa Pendidikan/*Education*	7,02	7,99	9,72	8,24	-0,28
Q	Jasa Kesehatan dan Kegiatan Sosial/*Human Health and Social Work Activities*	9,73	8,86	9,49	9,36	11,23
R,S,T,U	Jasa Lainnya/*Other Services Activities*	11,98	11,02	9,33	10,78	-7,33
	Produk Domestik Regional Bruto/*Gross Regional Domestic Product*	**5,01**	**5,15**	**5,53**	**5,52**	**-1,46**

Catatan/*Note*: * Angka Sementara/*Preliminary Figures*
** Angka Sangat Sementara/*Very Preliminary Figures*

Sumber/*Source*: BPS, berbagai sensus, survei dan sumber lain/*BPS-Statistics Indonesia, various census, survey, and other sources*

https://kebumenkab.bps.go.id

Tabel / *Table* 12.5

Produk Domestik Regional Bruto Atas Dasar Harga Berlaku Menurut Jenis Pengeluaran di Kabupaten Kebumen (miliar rupiah), 2015–2019
Gross Regional Domestic Product at Current Market Prices by Type of Expenditure in Kebumen Regency(billion rupiahs), 2015–2019

Jenis Pengeluaran *Type of Expenditure*	2015	2016	2017	2018 *	2019 **
(1)	(2)	(3)	(4)	(5)	(6)
Pengeluaran Konsumsi Rumah Tangga *Household Consumption Expenditure*	16 219,35	16 914,97	18 066,04	19 119,60	20 545,41
Pengeluaran Konsumsi LNPRT *NPISH Consumption Expenditure*	360,47	384,42	416,58	463,54	530,70
Pengeluaran Konsumsi Pemerintah *Government Consumption Expenditure*	2 154,07	2 229,02	2 383,20	2 503,63	2 639,08
Pembentukan Modal Tetap Bruto *Gross Fixed Capital Formation*	4 192,31	4 709,04	5 109,01	5 511,03	6 001,73
Perubahan Inventori *Changes in Inventories*	**541,74**	**576,91**	**502,16**	**528,65**	**569,21**
Net Ekspor Barang dan Jasa/Net *Exports of Goods and Services*	**8 048,77**	**-2 379,39**	**8 329,41**	**8 608,20**	**-2 342,07**
Produk Domestik Regional Bruto/*Gross Regional Domestic Product*	**20 779,29**	**22 434,95**	**24 068,99**	**25 997,23**	**27 944,04**

Catatan/*Note*: * Angka Sementara/*Preliminary Figures*
** Angka Sangat Sementara/*Very Preliminary Figures*

Sumber/*Source*: BPS, berbagai sensus, survei dan sumber lain/*BPS-Statistics Indonesia, various census, survey, and other sources*

https://kebumenkab.bps.go.id

Tabel / *Table* 12.6

Produk Domestik Regional Bruto Atas Dasar Harga Konstan 2010 Menurut Jenis Pengeluaran di Kabupaten Kebumen (miliar rupiah), 2015–2019
Gross Regional Domestic Product at 2010 Constant Market Prices by Type of Expenditure in Kebumen Regency(billion rupiahs), 2015–2019

Jenis Pengeluaran *Type of Expenditure*	2015	2016	2017	2018 *	2019 **
(1)	(2)	(3)	(4)	(5)	(6)
Pengeluaran Konsumsi Rumah Tangga *Household Consumption Expenditure*	12 363,48	12 785,46	13 271,37	13 758,59	14 411,73
Pengeluaran Konsumsi LNPRT *NPISH Consumption Expenditure*	260,54	271,39	283,15	306,42	342,45
Pengeluaran Konsumsi Pemerintah *Government Consumption Expenditure*	1 500,65	1 518,23	1 560,58	1 605,38	1 662,93
Pembentukan Modal Tetap Bruto *Gross Fixed Capital Formation*	3 219,95	3 498,36	3 705,64	3 910,13	4 080,85
Perubahan Inventori *Changes in Inventories*	**228,70**	**266,55**	**248,64**	**245,85**	**275,46**
Net Ekspor Barang dan Jasa/Net *Exports of Goods and Services*	**-1 457,76**	**-1 416,28**	**-1 274,59**	**-1 049,31**	**-948,36**
Produk Domestik Regional Bruto/*Gross Regional Domestic Product*	**16 115,55**	**16 923,72**	**17 794,79**	**18 777,05**	**19 825,06**

Catatan/*Note*: * Angka Sementara/*Preliminary Figures*
** Angka Sangat Sementara/*Very Preliminary Figures*

Sumber/*Source*: BPS, berbagai sensus, survei dan sumber lain/*BPS-Statistics Indonesia, various census, survey, and other sources*

https://kebumenkab.bps.go.id

https://kebumenkab.bps.go.id

BAB
Chapter
13

PERBANDINGAN ANTAR KABUPATEN/KOTA

REGENCY/MUNICIPAL COMPARISON



IPM 2020 Wilayah Eks Karesidenan Kedu dan Peringkatnya di Jawa Tengah

2020 HDI for the Former Kedu Residency and its Ranking in Central Java

Laju Pertumbuhan PDRB 2019*-2020** Wilayah Eks Karesidenan Kedu

Growth Rate of GDRP 2019-2020 for the Former Kedu Residency

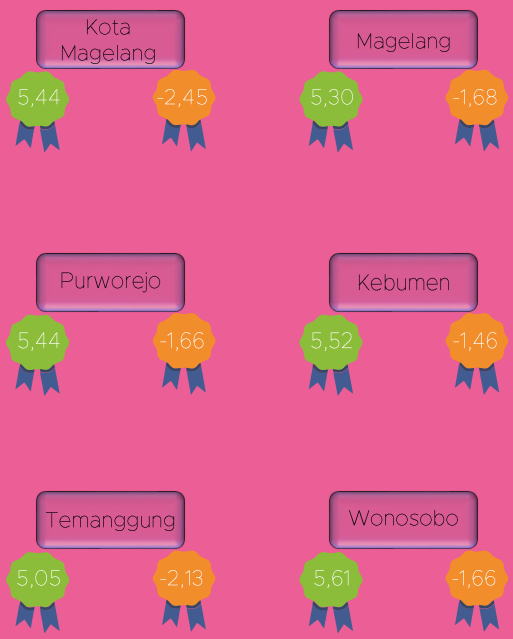

2019

2020

Catatan/*Note*: * Angka sementara/ *preliminary figure*

** Angka sangat sementara/ *very preliminary figure*

https://kebumenkab.bps.go.id

https://kebumenkab.bps.go.id

PENJELASAN TEKNIS

1. Untuk mengukur kemiskinan, BPS menggunakan konsep kemampuan memenuhi kebutuhan dasar (basic needs approach). Dengan pendekatan ini, kemiskinan dipandang sebagai ketidakmampuan dari sisi ekonomi untuk memenuhi kebutuhan dasar makanan dan bukan makanan yang diukur dari sisi pengeluaran. Metode yang digunakan adalah menghitung Garis Kemiskinan (GK), yang terdiri dari dua komponen yaitu Garis Kemiskinan Makanan (GKM) dan Garis Kemiskinan Non-Makanan (GKNM). Penghitungan Garis Kemiskinan dilakukan secara terpisah untuk daerah perkotaan dan perdesaan.

2. Penduduk miskin adalah penduduk yang memiliki rata-rata pengeluaran per kapita per bulan di bawah Garis Kemiskinan.

3. Garis Kemiskinan Makanan (GKM) merupakan nilai pengeluaran kebutuhan minimum makanan yang disetarakan dengan 2.100 kkalori per kapita per hari. Garis Kemiskinan Non-Makanan (GKNM) adalah kebutuhan minimum untuk perumahan, sandang, pendidikan, kesehatan, dan kebutuhan dasar lainnya.

TECHNICAL NOTES

1. 1. To measure poverty, BPS-Statistics Indonesia has used the concept of basic needs approach. Therefore, poverty is viewed as economic inability to fulfill food and non-food basic needs which are measured by consumption/ expenditure. The method used is calculating poverty line, which consists of two components that are Food Poverty Line (FPL) and Non-Food Poverty Line (NFPL). The poverty line was calculated separately for urban and rural areas.

2. A person whose expenditure per capita per month is below the poverty line is considered to be poor.

3. The Food Poverty Line refers to the daily minimum requirement of 2,100 kcal per capita per day. The Non-Food Poverty Line refers to the minimum requirement for household necessities for clothing, education, health, and other basic individual needs.

https://kebumenkab.bps.go.id

4. ndeks Pembangunan Manusia (IPM) menjelaskan bagaimana penduduk dapat mengakses hasil pembangunan dalam memperoleh pendapatan, kesehatan, pendidikan dan sebagainya. IPM diperkenalkan oleh UNDP pada tahun 1990 dan dipublikasikan secara berkala dalam laporan tahunan Human Development Report (HDR). IPM dibentuk oleh 3 (tiga) dimensi dasar: Umur panjang dan hidup sehat; pengetahuan; dan standar hidup layak.

5. Produk Domestik Bruto pada tingkat nasional serta Produk Domestik Regional Bruto (PDRB) pada tingkat regional (provinsi) menggambarkan kemampuan suatu wilayah untuk menciptakan nilai tambah pada suatu waktu tertentu. Untuk menyusun PDB maupun PDRB digunakan 2 pendekatan, yaitu lapangan usaha dan pengeluaran. Keduanya menyajikan komposisi data nilai tambah dirinci menurut sumber kegiatan ekonomi (lapangan usaha) dan menurut komponen penggunaannya. PDB maupun PDRB dari sisi lapangan usaha merupakan penjumlahan seluruh komponen nilai tambah bruto yang mampu diciptakan oleh sektor-sektor ekonomi atas berbagai aktivitas produksinya. Sedangkan dari sisi pengeluaran menjelaskan

4. The Human Development Index (HDI) explains how people can access development results in obtaining income, health, education and so forth. HDI was introduced by United Nations Development Programme (UNDP) in 1990 and published periodically in the annual report of the Human Development Report. HDI was formed by three basic dimensions: a long and healthy life; knowledge; and a decent standard of living.

5. The basic measure of the value added arising from economic activity is known as Gross Domestic Product at the national level and Gross Regional Domestic Product (GRDP) at the regional level (provinces/regencies/municipalities). To compile these statistics, two approaches have been used, i.e. "production approach" and "expenditure approach". The first approach is to measure value added produced by various kinds of economic activities, while the second approach is to measure final uses of the country's output. In other words, GDP/GRDP is the sum of total value added produced by all economic industries (activities) and the way of using it.

https://kebumenkab.bps.go.id

tentang penggunaan dari nilai tambah tersebut.

6. Laju pertumbuhan Produk Domestik Bruto diperoleh dari perhitungan PDB atas dasar harga konstan. Diperoleh dengan cara mengurangi nilai PDB pada tahun ke-n terhadap nilai pada tahun ke n-1 (tahun sebelumnya), dibagi dengan nilai pada tahun ke n-1, dikalikan dengan 100 persen. Laju pertumbuhan menunjukkan perkembangan agregat pendapatan dari satu waktu tertentu terhadap waktu sebelumnya.

6. Growth rate of Gross Domestic Product is derived from GDP at constant market prices. It is obtained by subtracting the value of GDP year n with the value of GDP year n-1, divided by the value of GDP year n-1 then multiplied by 100 percent. The growth rate of GDP explains the income growth during the given period.

https://kebumenkab.bps.go.id

Tabel / *Table* 13.1

Jumlah Penduduk Menurut Kabupaten/Kota di Provinsi Jawa Tengah (ribu), 2016–2020
Population by Regency/Municipality in Central Java Province (thousand), 2016–2020

Kabupaten/Kota *Regency/Municipality*	2016 [1)]	2017[1)]	2018[1)]	2019[1)]	2020[2)]
(1)	(2)	(3)	(4)	(5)	(6)
Kabupaten/*Regency*					
Cilacap	1 703 390	1 711 627	1 719 504	1 727 098	1.944.857
Banyumas	1 650 625	1 665 025	1 679 124	1 693 006	1.776.918
Purbalingga	907 507	916 427	925 193	933 989	998.561
Banjarnegara	907 410	912 917	918 219	923 192	1.017.767
Kebumen	1 188 603	1 192 007	1 195 092	1 197 982	1.350.438
Purworejo	712 686	714 574	716 477	718 316	769.880
Wonosobo	780 793	784 207	787 384	790 504	879.124
Magelang	1 257 123	1 268 396	1 279 625	1 290 591	1.299.859
Boyolali	969 325	974 579	979 799	984 807	1.062.713
Klaten	1 163 218	1 167 401	1 171 411	1 174 986	1.260.506
Sukoharjo	871 397	878 374	885 205	891 912	907.587
Wonogiri	951 975	954 706	957 106	959 492	1.043.177
Karanganyar	864 021	871 596	879 078	886 519	931.963
Sragen	882 090	885 122	887 889	890 518	976.951
Grobogan	1 358 404	1 365 207	1 371 610	1 377 788	1.453.526
Blora	855 573	858 865	862 110	865 013	884.333
Rembang	624 096	628 922	633 584	638 188	645.333
Pati	1 239 989	1 246 691	1 253 299	1 259 590	1.324.188
Kudus	841 499	851 478	861 430	871 311	849.184
Jepara	1 205 800	1 223 198	1 240 600	1 257 912	1.184.947
Demak	1 129 298	1 140 675	1 151 796	1 162 805	1.203.956
Semarang	1 014 198	1 027 489	1 040 629	1 053 786	1.053.094
Temanggung	752 486	759 128	765 594	772 018	790.174
Kendal	949 682	957 024	964 106	971 086	1.018.505
Batang	749 720	756 079	762 377	768 583	801.718
Pekalongan	880 092	886 197	891 892	897 711	968.821
Pemalang	1 292 609	1 296 281	1 299 724	1 302 813	1.471.489
Tegal	1 429 386	1 433 515	1 437 225	1 440 698	1.596.996
Brebes	1 788 880	1 796 004	1 802 829	1 809 096	1.978.759
Kota/ *Municipality*					
Magelang	121 112	121 474	121 872	122 111	121.526
Surakarta	514 171	516 102	517 887	519 587	522.364
Salatiga	186 420	188 928	191 571	194 084	192.322
Semarang	1 729 083	1 757 686	1 786 114	1 814 110	1.653.524
Pekalongan	299 222	301 870	304 477	307 097	307.150
Tegal	247 212	248 094	249 003	249 905	273.825
Jawa Tengah	**34 019 095**	**34 257 865**	**34 490 835**	**34 718 204**	**36.516.035**

Catatan/*Note*: 1) Sensus Penduduk (SP) 2010 dan Proyeksi Penduduk Indonesia 2010–2035/BPS-Statistics Indonesia, 2010 Population Census and Indonesia Population Projection 2010–2035
2) Sensus Penduduk 2020

Sumber/*Source*: BPS/ BPS-Statistics Indonesia

https://bpsbrebes.kab.kebumen.go.id

Tabel / *Table* 13.2

Laju Pertumbuhan Produk Domestik Regional Bruto Atas Dasar Harga Konstan 2010 Menurut Kabupaten/Kota di Provinsi Jawa Tengah (persen), 2016–2020
Rate of Growth of Gross Regional Domestic Products at Constant 2010 Prices by Regency/Municipality in Central Java Province (percent), 2016–2020

Kabupaten/Kota *Regency/Municipality*	2016	2017	2018	2019 *	2020 **
(1)	(2)	(3)	(4)	(5)	(6)
Kabupaten/*Regency*					
Cilacap	5,09	2,58	2,99	2,27	- 10,36
Banyumas	6,05	6,34	6,45	6,32	- 1,65
Purbalingga	4,85	5,37	5,42	5,65	- 1,23
Banjarnegara	5,44	5,65	5,67	5,60	- 1,32
Kebumen	5,01	5,15	5,53	5,52	- 1,46
Purworejo	5,15	5,27	5,33	5,44	- 1,66
Wonosobo	5,36	4,14	5,06	5,61	- 1,66
Magelang	5,39	5,50	5,28	5,30	- 1,68
Boyolali	5,33	5,80	5,72	5,96	- 1,24
Klaten	5,17	5,34	5,47	5,50	- 1,18
Sukoharjo	5,72	5,76	5,79	5,92	- 1,70
Wonogiri	5,25	5,32	5,41	5,14	- 1,41
Karanganyar	5,40	5,77	5,98	5,93	- 1,87
Sragen	5,77	5,97	5,75	5,90	- 1,81
Grobogan	4,51	5,85	5,83	5,37	- 1,59
Blora	23,54	5,98	4,38	4,05	- 4,66
Rembang	5,28	6,98	5,89	5,20	- 1,49
Pati	5,49	5,67	5,71	5,86	- 1,15
Kudus	2,54	3,21	3,24	3,10	- 3,53
Jepara	5,06	5,39	5,85	6,02	- 1,94
Demak	5,09	5,82	5,40	5,36	- 0,23
Semarang	5,30	5,65	5,67	5,39	- 2,67
Temanggung	5,02	5,03	5,13	5,05	- 2,13
Kendal	5,56	5,78	5,77	5,71	- 1,53
Batang	5,03	5,55	5,72	5,39	- 1,29
Pekalongan	5,19	5,44	5,76	5,35	- 1,89
Pemalang	5,43	5,61	5,69	5,80	- 0,66
Tegal	5,92	5,38	5,51	5,58	- 1,46
Brebes	5,11	5,65	5,26	5,72	- 0,59
Kota/ *Municipality*					
Magelang	5,23	5,42	5,46	5,44	- 2,45
Surakarta	5,35	5,70	5,75	5,78	- 1,74
Salatiga	5,27	5,58	5,84	5,90	- 1,68
Semarang	5,89	6,70	6,48	6,81	- 1,61
Pekalongan	5,36	5,32	5,69	5,50	- 1,87
Tegal	5,49	5,95	5,87	5,77	- 2,25

Catatan/*Note*: -
Sumber/*Source*: BPS Provinsi Jawa Tengah/ *BPS-Statistics of jawa Tengah Province*

https://kebumenkab.bps.go.id

Tabel / *Table* 13.3

Jumlah Penduduk Miskin Menurut Kabupaten/Kota di Provinsi Jawa Tengah (ribu), 2016–2020
Number of Poor Population by Regency/Municipality in Central Java Province (thousand), 2016–2020

Kabupaten/Kota *Regency/Municipality*	2016	2017	2018	2019	2020
(1)	(2)	(3)	(4)	(5)	(6)
Kabupaten/*Regency*					
Cilacap	240,2	238,3	193,2	185,2	198,6
Banyumas	283,9	283,2	226,2	211,7	225,8
Purbalingga	171,8	171,9	144,2	140,1	149,5
Banjarnegara	158,2	156,8	141,7	136,1	144,9
Kebumen	235,9	233,4	208,7	201,3	211,1
Purworejo	99,1	98,6	83,6	82,2	84,8
Wonosobo	160,1	159,2	138,3	131,4	137,6
Magelang	158,9	157,2	143,4	137,5	146,3
Boyolali	117,0	116,4	98,2	93,8	100,6
Klaten	168,0	165,0	151,7	144,1	151,8
Sukoharjo	78,9	76,7	65,4	63,6	68,9
Wonogiri	124,8	123,0	102,8	98,3	104,4
Karanganyar	107,7	106,8	87,8	84,5	91,7
Sragen	126,8	124,0	116,4	113,8	119,4
Grobogan	184,1	181,0	168,7	161,9	172,3
Blora	113,9	111,9	102,5	97,9	103,7
Rembang	115,5	115,2	97,4	95,3	100,1
Pati	144,2	141,7	123,9	119,0	127,4
Kudus	64,2	64,4	60,0	58,0	64,2
Jepara	100,3	99,0	86,5	83,5	91,1
Demak	158,8	152,6	144,1	137,6	146,9
Semarang	80,7	79,7	75,7	73,9	79,9
Temanggung	87,1	86,8	75,4	72,6	77,3
Kendal	107,8	106,1	94,7	91,2	97,5
Batang	82,6	81,5	66,1	64,1	70,6
Pekalongan	113,3	111,6	89,5	87,0	91,9
Pemalang	227,1	225,0	208,3	200,7	209,0
Tegal	144,2	141,8	114,1	109,9	117,5
Brebes	348,0	343,5	309,2	293,2	308,8
Kota/ *Municipality*					
Magelang	10,6	10,6	9,6	9,1	9,3
Surakarta	55,9	54,9	47,0	45,2	47,0
Salatiga	9,7	9,6	9,2	9,2	9,7
Semarang	83,6	80,9	73,7	72,0	79,6
Pekalongan	23,7	22,5	20,5	20,2	22,2
Tegal	20,3	20,1	19,4	18,6	19,5
Jawa Tengah	**4.506,9**	**4.450,7**	**3.897,2**	**3.743,2**	**3.980,9**

Catatan/*Note*: -
Sumber/*Source*: BPS-Survei Sosial Ekonomi Nasional/ *BPS-National Socio Economic Survey*

https://kebumenkab.bps.go.id

Tabel / *Table* 13.4

Indeks Pembangunan Manusia Menurut Kabupaten/Kota di Provinsi Jawa Tengah, 2016–2020
Human Development Index by Regency/Municipality in Central Java Province, 2016–2020

Kabupaten/Kota *Regency/Municipality*	2016	2017	2018	2019	2020
(1)	(2)	(3)	(4)	(5)	(6)
Kabupaten/*Regency*					
Cilacap	68,6	68,90	69,56	69,98	69,95
Banyumas	70,49	70,75	71,30	71,96	71,98
Purbalingga	67,48	67,72	68,41	68,99	68,97
Banjarnegara	65,52	65,86	66,54	67,34	67,45
Kebumen	67,41	68,29	68,80	69,60	69,81
Purworejo	70,66	71,31	71,87	72,50	72,68
Wonosobo	66,19	66,89	67,81	68,27	68,22
Magelang	67,85	68,39	69,11	69,87	69,87
Boyolali	72,18	72,64	73,22	73,80	74,25
Klaten	73,97	74,25	74,79	75,29	75,56
Sukoharjo	75,06	75,56	76,07	76,84	76,98
Wonogiri	68,23	68,66	69,37	69,98	70,25
Karanganyar	74,9	75,22	75,54	75,89	75,86
Sragen	71,43	72,40	72,96	73,43	73,95
Grobogan	68,52	68,87	69,32	69,86	69,87
Blora	66,61	67,52	67,95	68,65	68,84
Rembang	68,6	68,95	69,46	70,15	70,02
Pati	69,03	70,12	70,71	71,35	71,77
Kudus	72,94	73,84	74,58	74,94	75,00
Jepara	70,25	70,79	71,38	71,88	71,99
Demak	70,1	70,41	71,26	71,87	72,22
Semarang	72,4	73,20	73,61	74,14	74,10
Temanggung	67,6	68,34	68,83	69,56	69,57
Kendal	70,11	70,62	71,28	71,97	72,29
Batang	66,38	67,35	67,86	68,42	68,65
Pekalongan	67,71	68,4	68,97	69,71	69,63
Pemalang	64,17	65,04	65,67	66,32	66,32
Tegal	65,84	66,44	67,33	68,24	68,39
Brebes	63,98	64,86	65,68	66,12	66,11
Kota/ *Municipality*					
Magelang	77,16	77,84	78,31	78,80	78,99
Surakarta	80,76	80,85	81,46	81,86	82,21
Salatiga	81,14	81,68	82,41	83,12	83,14
Semarang	81,19	82,01	82,72	83,19	83,05
Pekalongan	73,32	73,77	74,24	74,77	74,98
Tegal	73,55	73,95	74,44	74,93	75,07
Jawa Tengah	**69,98**	**70,52**	**71,12**	**71,73**	**71,87**

Catatan/*Note*: -
Sumber/*Source*: BPS, Seri Publikasi Indeks Pembangunan Manusia/ *BPS Statistics Indonesia, Series of Publication of Human Development Index*

https://kebumenkab.bps.go.id

Tabel 13.5 ***Table***

Persentase Penduduk Miskin Menurut Kabupaten/Kota di Provinsi Jawa Tengah, 2016–2020
Percentage of Poor People by Regency/Municipality in Central Java Province, 2016–2020

Kabupaten/Kota *Regency/Municipality*	2016	2017	2018	2019	2020
(1)	(2)	(3)	(4)	(5)	(6)
Kabupaten/*Regency*					
Cilacap	14,12	13,94	11,25	10,73	11,46
Banyumas	17,23	17,05	13,50	12,53	13,26
Purbalingga	18,98	18,80	15,62	15,03	15,90
Banjarnegara	17,46	17,21	15,46	14,76	15,64
Kebumen	19,86	19,60	17,47	16,82	17,59
Purworejo	13,91	13,81	11,67	11,45	11,78
Wonosobo	20,53	20,32	17,58	16,63	17,36
Magelang	12,67	12,42	11,23	10,67	11,27
Boyolali	12,09	11,96	10,04	9,53	10,18
Klaten	14,46	14,15	12,96	12,28	12,89
Sukoharjo	9,07	8,75	7,41	7,14	7,68
Wonogiri	13,12	12,90	10,75	10,25	10,86
Karanganyar	12,49	12,28	10,01	9,55	10,28
Sragen	14,38	14,02	13,12	12,79	13,38
Grobogan	13,57	13,27	12,31	11,77	12,46
Blora	13,33	13,04	11,90	11,32	11,96
Rembang	18,54	18,35	15,41	14,95	15,60
Pati	11,65	11,38	9,90	9,46	10,08
Kudus	7,65	7,59	6,98	6,68	7,31
Jepara	8,35	8,12	7,00	6,66	7,17
Demak	14,10	13,41	12,54	11,86	12,54
Semarang	7,99	7,78	7,29	7,04	7,51
Temanggung	11,60	11,46	9,87	9,42	9,96
Kendal	11,37	11,10	9,84	9,41	9,99
Batang	11,04	10,80	8,69	8,35	9,13
Pekalongan	12,90	12,61	10,06	9,71	10,19
Pemalang	17,58	17,37	16,04	15,41	16,02
Tegal	10,10	9,90	7,94	7,64	8,14
Brebes	19,47	19,14	17,17	16,22	17,03
Kota/ *Municipality*					
Magelang	8,79	8,75	7,87	7,46	7,58
Surakarta	10,88	10,65	9,08	8,70	9,03
Salatiga	5,24	5,07	4,84	4,76	4,94
Semarang	4,85	4,62	4,14	3,98	4,34
Pekalongan	7,92	7,47	6,75	6,60	7,17
Tegal	8,20	8,11	7,81	7,47	7,80
Jawa Tengah	**13,27**	**13,01**	**11,32**	**10,80**	**11,41**

Catatan/*Note*: -
Sumber/*Source*: BPS-Survei Sosial Ekonomi Nasional/ *BPS-National Socio Economic Survey*

https://kebumenkab.bps.go.id

Tabel 13.6 ***Table***

Tingkat pengangguran Terbuka dan Tingkat Partisipasi Angkatan Kerja (TPAK) Menurut Kabupaten/Kota di Provinsi Jawa Tengah, 2018–2020
Unemployment Rate (UR) and Labour Force Participation (LFPR) by Regency/Municipality in Central Java Province, 2018–2020

Kabupaten/Kota *Regency/Municipality*	TPT/ *UR*			TPAK/ *LFPR*		
	2018*)	2019*)	2020*)	2018*)	2019*)	2020*)
(1)	(2)	(3)	(4)	(5)	(6)	(7)
Kabupaten/*Regency*						
Cilacap	7,49	7,24	9,10	62,62	65,34	67,79
Banyumas	4,15	4,17	6,00	67,74	67,34	66,66
Purbalingga	6,02	4,73	6,10	70,58	68,14	69,89
Banjarnegara	3,99	4,44	5,86	71,97	70,09	69,69
Kebumen	5,48	4,69	6,07	65,75	68,72	69,63
Purworejo	4,43	2,91	4,04	66,89	66,81	70,05
Wonosobo	3,50	3,43	5,37	72,43	72,07	71,26
Magelang	2,89	3,07	4,27	71,48	74,73	76,60
Boyolali	2,18	3,09	5,28	72,31	72,70	75,11
Klaten	3,14	3,54	5,46	67,14	69,10	68,33
Sukoharjo	2,72	3,39	6,93	68,47	68,50	68,74
Wonogiri	2,28	2,55	4,27	75,22	69,86	74,69
Karanganyar	2,28	3,12	5,96	70,45	70,19	73,55
Sragen	4,83	3,32	4,75	67,23	67,71	68,44
Grobogan	2,22	3,54	4,50	70,79	69,25	69,77
Blora	3,30	3,82	4,89	72,99	68,54	71,90
Rembang	2,83	3,60	4,83	67,71	66,26	65,17
Pati	3,57	3,64	4,74	66,78	66,08	63,85
Kudus	3,28	3,80	5,53	72,37	72,05	74,50
Jepara	3,75	2,92	6,70	69,05	68,43	69,92
Demak	7,03	5,42	7,31	70,96	67,72	69,79
Semarang	2,25	2,54	4,57	72,50	74,69	75,07
Temanggung	3,23	2,98	3,85	74,11	76,23	58,73
Kendal	6,02	6,26	7,56	66,34	67,91	70,50
Batang	4,20	4,11	6,92	70,28	68,75	69,78
Pekalongan	4,36	4,35	6,97	70,68	71,15	71,23
Pemalang	6,17	6,45	7,64	65,29	66,27	65,57
Tegal	8,24	8,12	9,82	65,41	66,50	66,52
Brebes	7,20	7,39	9,83	67,18	66,08	66,65
Kota/ *Municipality*						
Magelang	4,78	4,37	8,59	68,89	64,95	67,61
Surakarta	4,35	4,16	7,92	66,01	69,27	68,84
Salatiga	4,23	4,33	7,44	72,15	66,96	70,23
Semarang	5,21	4,50	9,57	65,93	66,87	69,89
Pekalongan	6,08	5,80	7,02	70,36	72,46	66,45
Tegal	7,81	8,08	8,40	65,54	69,61	64,57
Jawa Tengah	**4,47**	**4,44**	**6,48**	**68,81**	**68,85**	**69,43**

Catatan/*Note*: -
Sumber/*Source*: BPS-Survei Angkatan Kerja Nasional/ *BPS-National Labour Survey*

https://kebumenkab.bps.go.id

Tabel 13.7
Table

Jumlah Penduduk Berumur 15 Tahun Keatas Menurut Kabupaten/Kota dan Jenis Kegiatan Selama Seminggu yang Lalu di Provinsi Jawa Tengah, 2020
Number of Population Aged 15 Years and Over by Regency/ Municipality and Type of Activity During Previous Week in Central Java Province, 2020

Kabupaten/Kota *Regency/Municipality*	Angkatan Kerja/*Economically Active*			Bukan Angkatan Kerja *Economically Inactive*
	Bekerj/*Working*	Pengangguran Terbuka *Unemployment*	Jumlah /*Total*	
(1)	(2)	(3)	(4)	(5)
Kabupaten/*Regency*				
Cilacap	807 407	80 811	888 218	421 987
Banyumas	824 866	52 689	877 555	438 944
Purbalingga	469 748	30 513	500 261	215 498
Banjarnegara	466 173	28 994	495 167	215 327
Kebumen	595 203	38 484	633 687	276 427
Purworejo	378 951	15 936	394 887	168 842
Wonosobo	405 187	22 991	428 178	172 672
Magelang	741 284	33 080	774 364	236 501
Boyolali	549 582	30 650	580 232	192 234
Klaten	606 253	34 992	641 245	297 227
Sukoharjo	454 419	33 831	488 250	222 055
Wonogiri	557 865	24 868	582 733	197 444
Karanganyar	484 423	30 722	515 145	185 212
Sragen	458 856	22 906	481 762	222 200
Grobogan	710 909	33 496	744 405	322 464
Blora	468 013	24 058	492 071	192 285
Rembang	314 797	15 986	330 783	176 775
Pati	607 706	30 244	637 950	361 223
Kudus	483 983	28 336	512 319	175 388
Jepara	634 386	45 521	679 907	292 469
Demak	574 602	45 290	619 892	268 280
Semarang	600 322	28 716	629 038	208 884
Temanggung	343 400	13 756	357 156	250 989
Kendal	493 062	40 314	533 376	223 164
Batang	387 741	28 835	416 576	180 411
Pekalongan	446 922	33 509	480 431	194 006
Pemalang	589 786	48 784	638 570	335 272
Tegal	644 978	70 246	715 224	360 031
Brebes	821 061	89 494	910 555	455 532
Kota/ *Municipality*				
Magelang	60 612	5 699	66 311	31 767
Surakarta	266 082	22 877	288 959	130 819
Salatiga	102 053	8 203	110 256	46 744
Semarang	925 963	98 001	1 023 964	441 157
Pekalongan	146 219	11 041	157 260	79 415
Tegal	114 121	10 469	124 590	68 374
Jawa Tengah	**17 536 935**	**1 214 342**	**18 751 277**	**8 258 019**

Catatan/*Note*: -
Sumber/*Source*: BPS-Survei Angkatan Kerja Nasional/ *BPS-National Labour Survey*

https://kebumenkab.bps.go.id

Sensus Penduduk 2020

#MencatatIndonesia

DATA

MENCERDASKAN BANGSA

Enlighten The Nation

https://kebumenkab.bps.go.id

BADAN PUSAT STATISTIK
KABUPATEN KEBUMEN
BPS-STATISTICS OF KEBUMEN REGENCY

Jl. Arungbinang No. 17A Kebumen 54311
Telp.: (0287) 381163 Fax.: (0287) 381163
Homepage: http://kebumenkab.bps.go.id, E-mail: bps3305@bps.go.id

ISSN 0215-5575